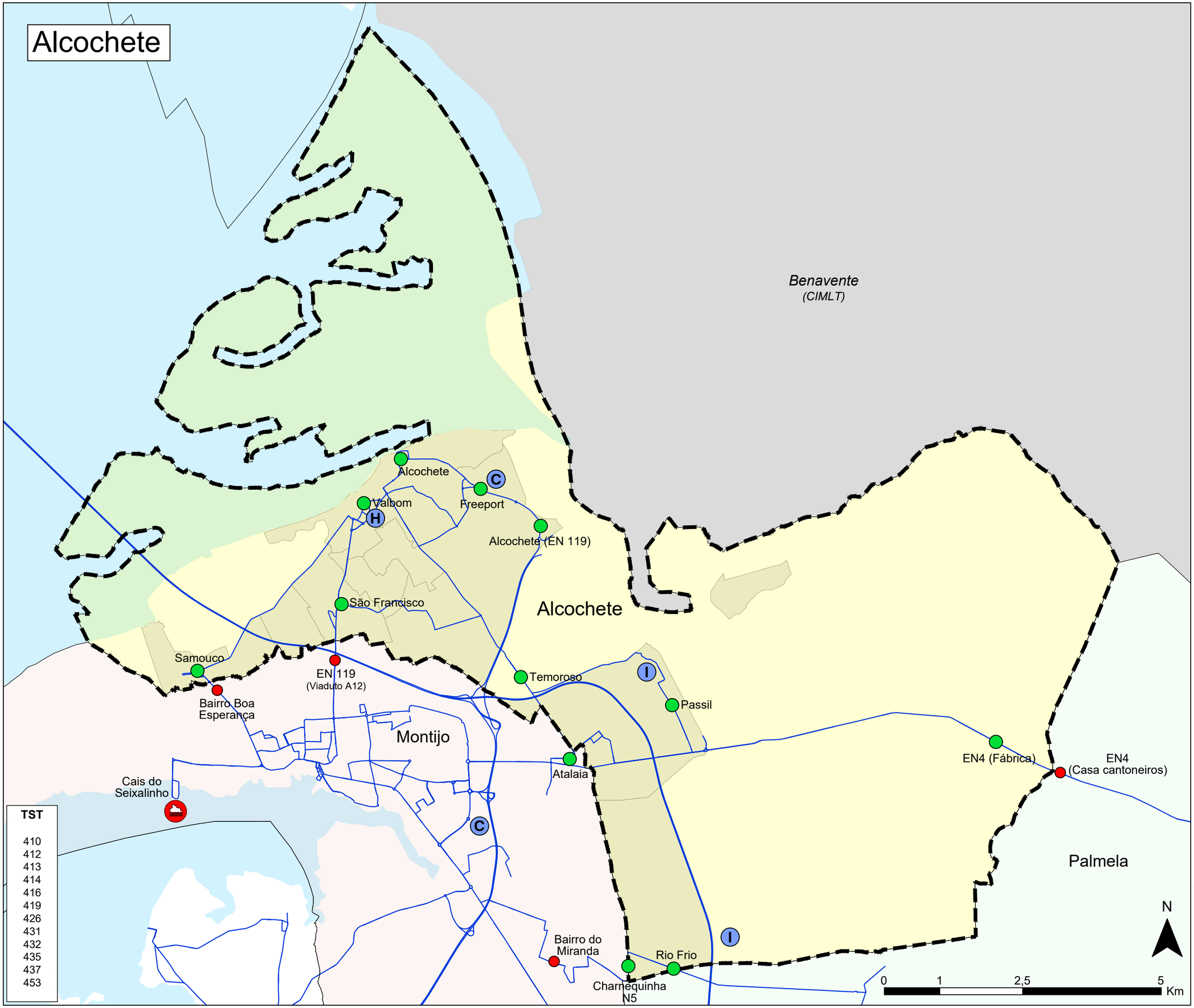

Legenda

Transporte Rodoviário

- Paragem relevante no município
- Paragens fora do município

Operadores de transporte

- TST - Transportes Sul Tejo

Transporte Fluvial

- Outras estações fora do município

Equipamentos

- Hospital / Centro de Saúde
- Zona Comercial / Forum
- Zona Industrial

BGRI 2011

- Lugares com mais de 40 Hab.
- Limite de Concelho
- Fora AML

a. . .
. . m. área metropolitana
. l. . de lisboa

Almada

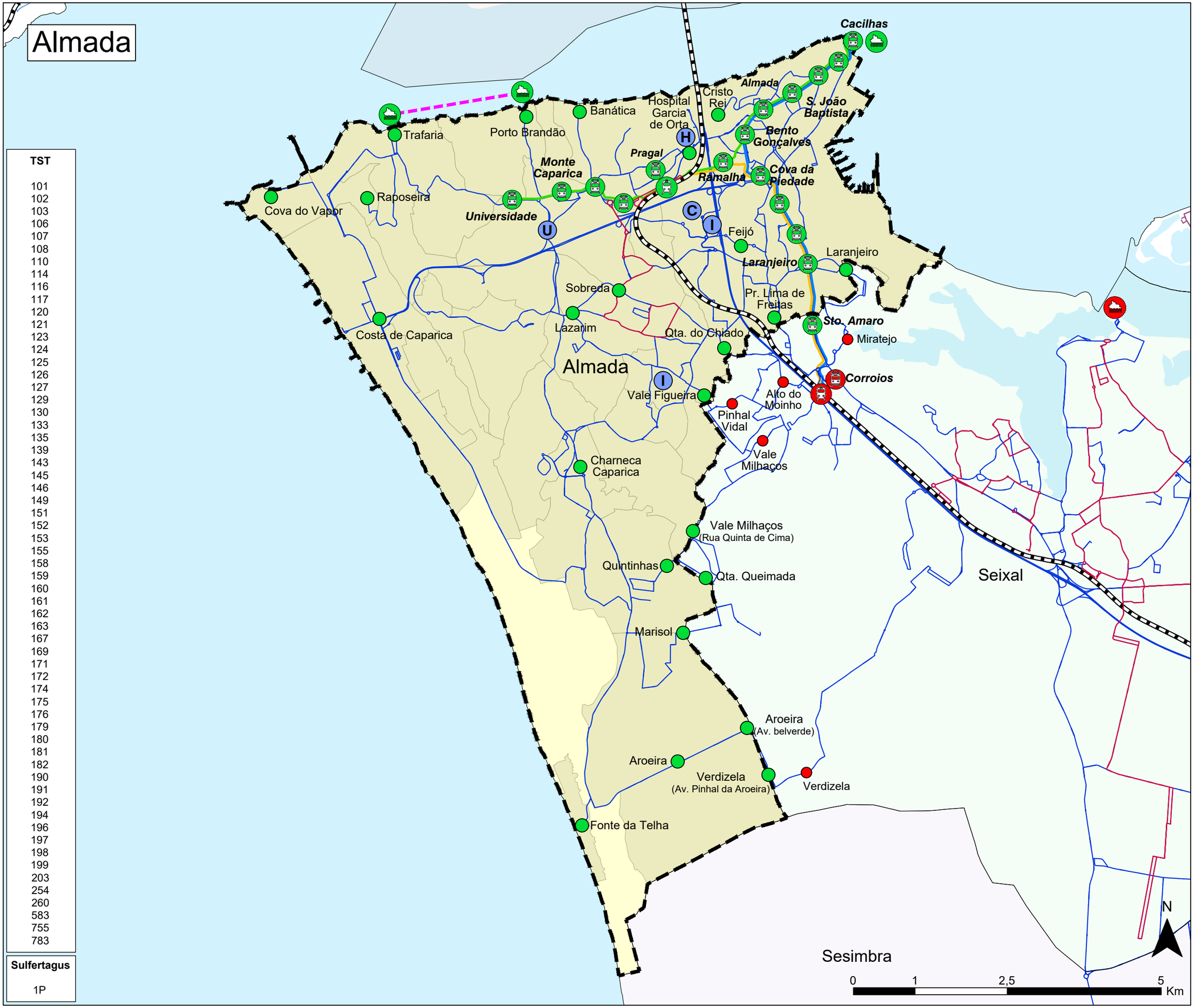

TST
101
102
103
106
107
108
110
114
116
117
120
121
123
124
125
126
127
129
130
133
135
139
143
145
146
149
151
152
153
155
158
159
160
161
162
163
167
169
171
172
174
175
176
179
180
181
182
190
191
192
194
196
197
198
199
203
254
260
583
755
783

Sulfertagus
1P

Legenda

Transporte Rodoviário
- Paragem relevante no município
- Paragens fora do município

Operadores de transporte
- TST - Transportes Sul Tejo
- Sulfertagus

Metro Transportes do Sul
- Estação no Município
- Outras estações fora do município

Transporte Fluvial
- Estação no Município
- Outras estações fora do município

Transporte Ferroviário
- Estação no Município
- Outras estações fora do município

Equipamentos
- H Hospital / Centro de Saúde
- C Zona Comercial / Forum
- I Zona Industrial
- U Universidade

BGRI 2011
- Lugares com mais de 40 Hab.
- Limite de Concelho

a. . .
. . m. área metropolitana
. l. . de lisboa

Amadora

Casal de Cambra
Acesso Serra C. Cambra
A-da-Beja
Casal Silveira
Famões
Odivelas
Sintra
Qta. Águas Livres
Serra da Silveira
Est. Águas Livres
Alto da Mira
Casal da Mira
Presa
Moinhos da Funcheira
Alto dos Moinhos
Casal Perdigueira
Paiã
Dolce vita Tejo
B. Novo Sto. Eloy
Carenque
Serra das Brancas
Casal da Vila Chã
Casal de São Brás
Brandoa
R. Sto. Eloy (Est. Serviço)
Monte Abraão
Est. Carenque
Mina
Falagueira
Alfornelos
Pontinha
Qeluz - Belas
Amadora
Amadora Este
Alfornelos
Carnide
Lido
Amadora
Portas de Benfica
Canil Mun. Amadora
Reboleira
Reboleira
Damaia
Benfica
Queluz de Baixo
Hospital Fernando da Fonseca
Santa Cruz Damaia
Buraca
Benfica
Cemitério da Amadora
Zona Ind. Venteira
Zona Ind. Venteira (Est. C. Canas)
Alfragide
Zambujal
Monsanto
Lisboa
Ikea
Zona Comercial de Alfragide
Carnaxide
Outurela
Oeiras

RL
210
224
231
931

Vimeca/LT
1
10
20
26
101
104
105
106
107
108
109
113
114
118
128
132
133
134
135
136
137
142
143
144
145
149
154
155
157
162
163
165
168
185
186
189

N

0,5 1 2 3 Km

Legenda

Transporte Rodoviário
- Paragem relevante no município
- Paragens fora do município

Operadores de transporte
- Vimeca Transportes
- Rodoviária de Lisboa

Metropolitano Lisboa
- Linha Azul
- Estação no Município
- Outras estações fora do município

Transporte Ferroviário
- Estação no Município
- Outras estações fora do município

Equipamentos
- Hospital / Centro de Saúde
- Zona Comercial / Forum
- Zona Industrial
- Universidade

BGRI 2011
- Lugares com mais de 40 Hab.
- Limite de Concelho

a. . .
. . m. área metropolitana
. l. . de lisboa

Barreiro

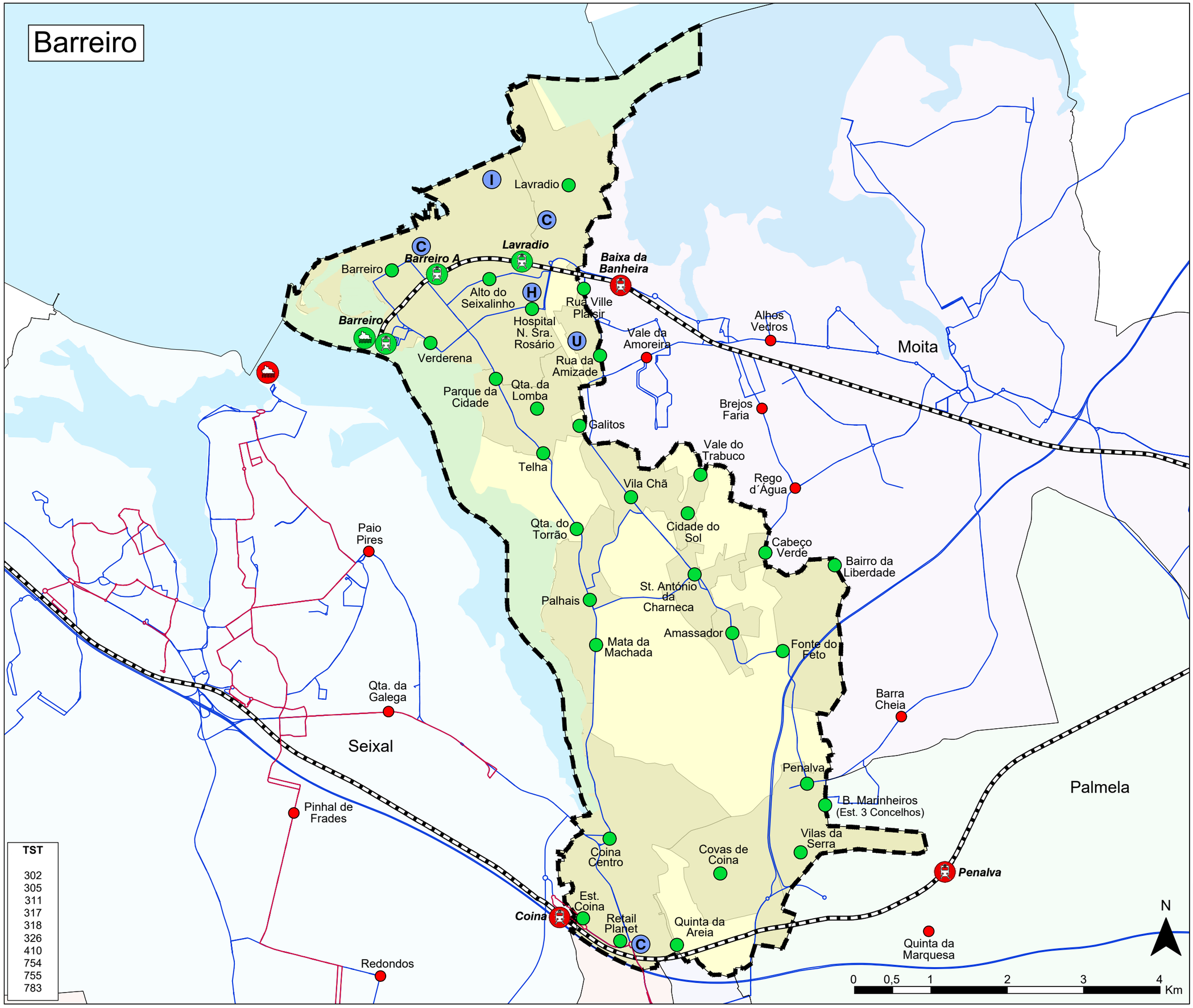

Legenda

Transporte Rodoviário

- Paragem relevante no município
- Paragens fora do município

Operadores de transporte

- TST - Transportes Sul Tejo
- Sulfertagus

Transporte Fluvial

- Estação no Município
- Outras estações fora do município

Transporte Ferroviário

- Estação no Município
- Outras estações fora do município

Equipamentos

- H Hospital / Centro de Saúde
- C Zona Comercial / Forum
- I Zona Industrial
- U Universidade

BGRI 2011

- Lugares com mais de 40 Hab.
- Limite de Concelho

a. . .
. . m. área metropolitana de lisboa
. l. .

Cascais

Sintra
Oeiras
Cascais

Azóia
Qta.dos Netos
Malveira da Serra
Almoinhas Velhas
Zambujeiro
Birre
Guincho
Aldeia de Juzo
Areia
Birre
Murches
Cabreiro
Pampilheira
Torre
Qta. da Marinha
Boca do Inferno
Hospital Dr. José Almeida
Abruxarda
Fontaínhas
Amoreira
Alcabideche
Alcoitão
Zona Ind. Alcabideche
Cascais Shopping
Adroana
Bicesse
Beloura
Av. César Torres
Av. Pedro Alvares Cabral
Albarraque
Cabra Figa
Zona Ind. Trajouce
Manique
Trajouce
Est. Octávio Pato
Est. Talaide
Tagus Park
Abóboda
Polima
Cabeço de Mouro
Lage
Tires
Livramento
Alapraia
Matarrague
Murtal
Madorna
Rana
Sassoeiros
Rebelva
Av. D. José I
Palmeiras
Junqueiro
Qta. de S. Gonçalo
Bairro da Torre
NOVA SBE
Cascais
Monte Estoril
Estoril
S. João
S. Pedro
Parede
Carcavelos
Oeiras

Legenda

Transporte Rodoviário
- Paragem relevante no município
- Paragens fora do município

Operadores de transporte
- Scotturb - Transportes Urbanos
- Vimeca Transportes

Transporte Ferroviário
- Estação no Município
- Outras estações fora do município

Equipamentos
- H Hospital / Centro de Saúde
- C Zona Comercial / Forum
- I Zona Industrial
- U Universidade

BGRI 2011
- Lugares com mais de 40 Hab.
- Limite de Concelho

Scotturb		
403	442	456
417	443	460
418	444	463
433	445	467
434	446	468
435	447	470
439	448	471
440	450	479
441	455	489

Vimeca
106
119
125
184

N

0 1 2,5 5 Km

a. . .
. . m. área metropolitana
. l. . de lisboa

Lisboa

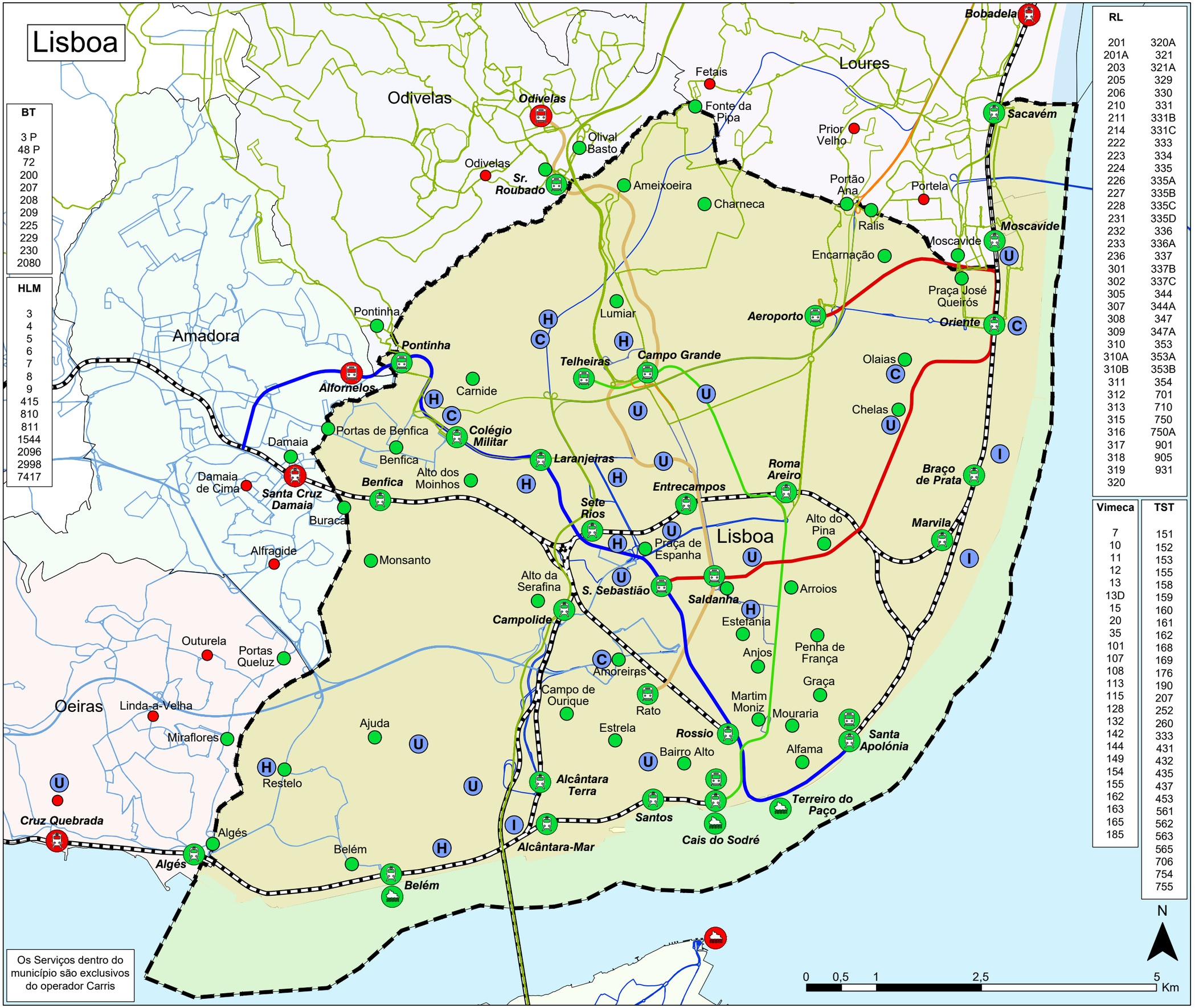

Os Serviços dentro do município são exclusivos do operador Carris

BT
3 P
48 P
72
200
207
208
209
225
229
230
2080

HLM
3
4
5
6
7
8
9
415
810
811
1544
2096
2998
7417

RL	
201	320A
201A	321
203	321A
205	329
206	330
210	331
211	331B
214	331C
222	333
223	334
224	335
226	335A
227	335B
228	335C
231	335D
232	336
233	336A
236	337
301	337B
302	337C
305	344
307	344A
308	347
309	347A
310	353
310A	353A
310B	353B
311	354
312	701
313	710
315	750
316	750A
317	901
318	905
319	931
320	

Vimeca
7
10
11
12
13
13D
15
20
35
101
107
108
113
115
128
132
142
144
149
154
155
162
163
165
185

TST
151
152
153
155
158
159
160
161
162
168
169
176
190
207
252
260
333
431
432
435
437
453
561
562
563
565
706
754
755

Legenda

Transporte Rodoviário
- Paragem relevante no município
- Paragens fora do município

Operadores de transporte
- Vimeca Transportes
- Rodoviária de Lisboa
- TST - Transportes Sul Tejo
- Barraqueiro Transportes
- Henrique Leonardo Mota

Metropolitano Lisboa
- Linha Azul
- Linha Verde
- Linha Vermelha
- Linha Amarela
- Estação no Município
- Outras estações fora do município

Transporte Fluvial
- Estação no Município
- Outras estações fora do município

Transporte Ferroviário
- Estação no Município
- Outras estações fora do município

Equipamentos
- H Hospital / Centro de Saúde
- C Zona Comercial / Forum
- I Zona Industrial
- U Universidade

BGRI 2011
- Lugares com mais de 40 Hab.
- Limite de Concelho

a. . .
. . m. área metropolitana
. l. . de lisboa

Loures

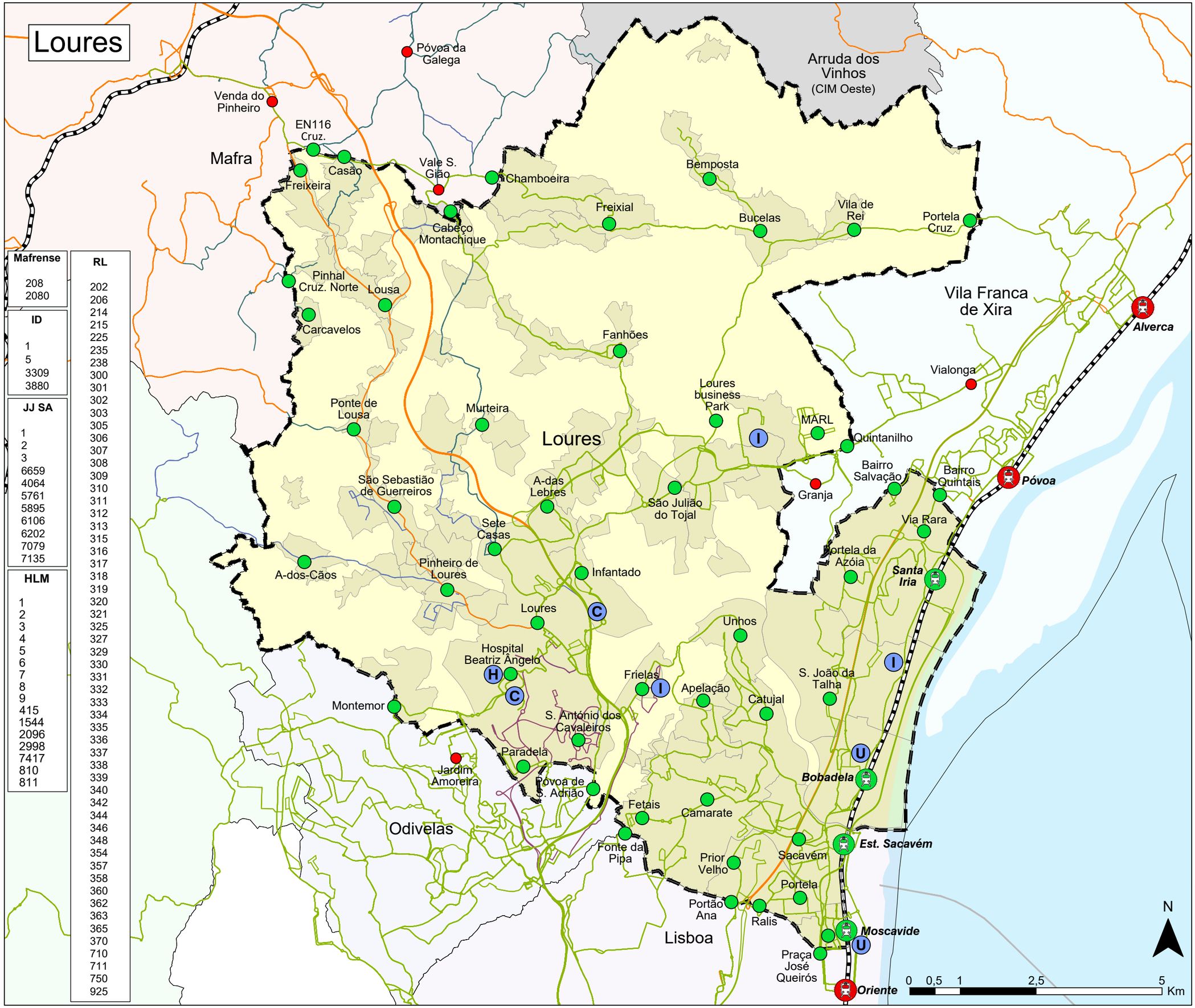

Mafrense
208
2080

ID
1
5
3309
3880

JJ SA
1
2
3
6659
4064
5761
5895
6106
6202
7079
7135

HLM
1
2
3
4
5
6
7
8
9
415
1544
2096
2998
7417
810
811

RL
202
206
214
215
225
235
238
300
301
302
303
305
306
307
308
309
310
311
312
313
315
316
317
318
319
320
321
325
327
329
330
331
332
333
334
335
336
337
338
339
340
342
344
346
348
354
357
358
360
362
363
365
370
710
711
750
925

Legenda

Transporte Rodoviário

- Paragem relevante no município
- Paragens fora do município

Operadores de transporte

- Rodoviária de Lisboa
- JJ Santo António
- Barraqueiro Transportes
  - Mafrense
  - Barraqueiro Oeste
  - Boa Viagem
- Henrique Leonardo Mota
- Isidoro Duarte

Transporte Ferroviário

- Estação no Município
- Outras estações fora do município

Equipamentos

- H Hospital / Centro de Saúde
- C Zona Comercial / Forum
- I Zona Industrial
- U Universidade

BGRI 2011

- Lugares com mais de 40 Hab.
- Limite de Concelho
- Fora AML

a. . .
. . m. área metropolitana
. l. . de lisboa

Mafra

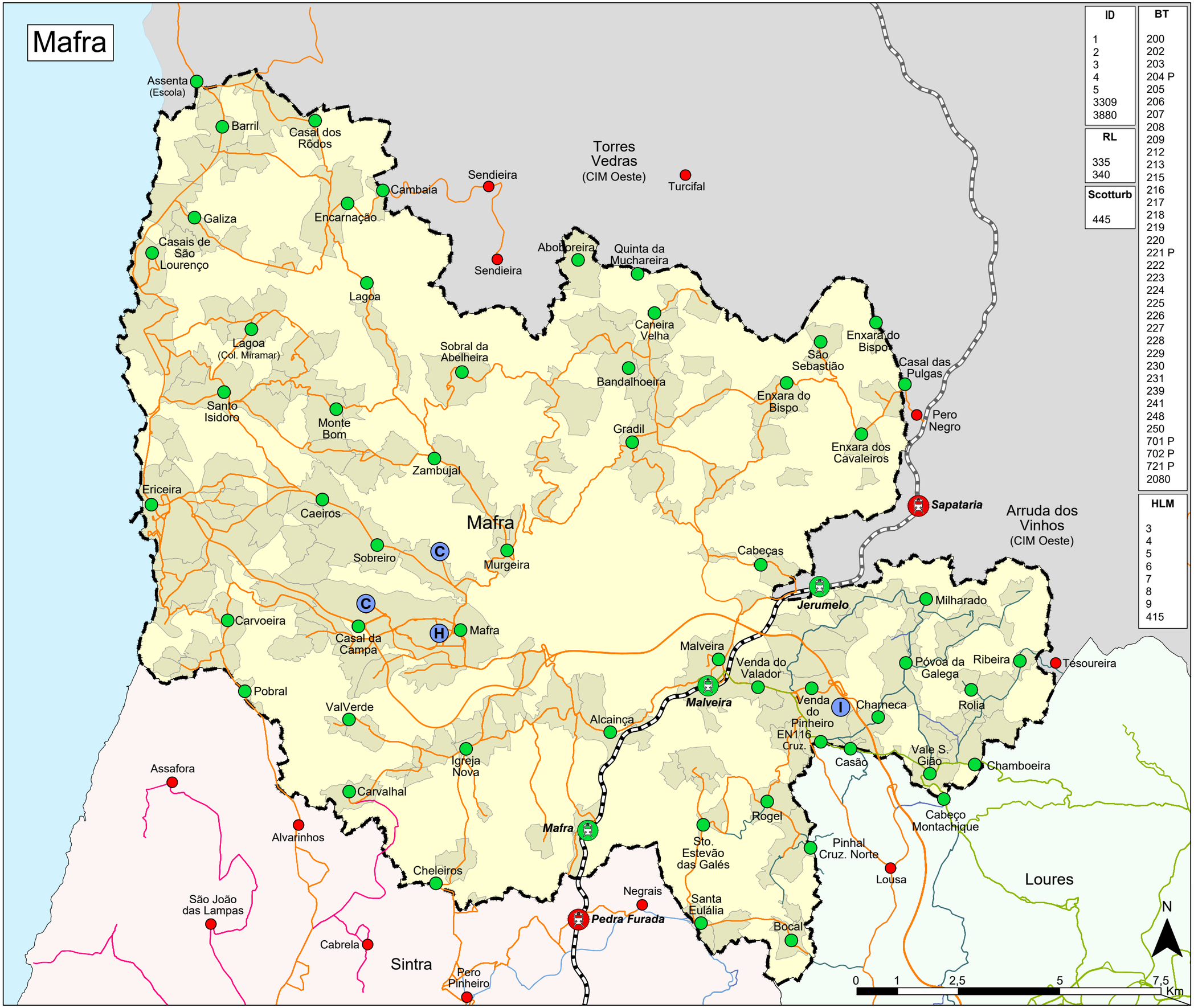

ID
1
2
3
4
5
3309
3880

RL
335
340

Scotturb
445

BT
200
202
203
204 P
205
206
207
208
209
212
213
215
216
217
218
219
220
221 P
222
223
224
225
226
227
228
229
230
231
239
241
248
250
701 P
702 P
721 P
2080

HLM
3
4
5
6
7
8
9
415

Legenda

Transporte Rodoviário

- Paragem relevante no município
- Paragens fora do município

Operadores de transporte

- Isidoro Duarte
- Rodoviária de Lisboa
- Barraqueiro Transportes
- Henrique Leonardo Mota
- Scotturb

Transporte Ferroviário

- Estação no Município
- Outras estações fora do município

Equipamentos

- Hospital / Centro de Saúde
- Zona Comercial / Forum
- Zona Industrial

BGRI 2011

- Lugares com mais de 40 Hab.
- Limite de Concelho
- Fora AML

a. . .
. . m. área metropolitana
. l. . de lisboa

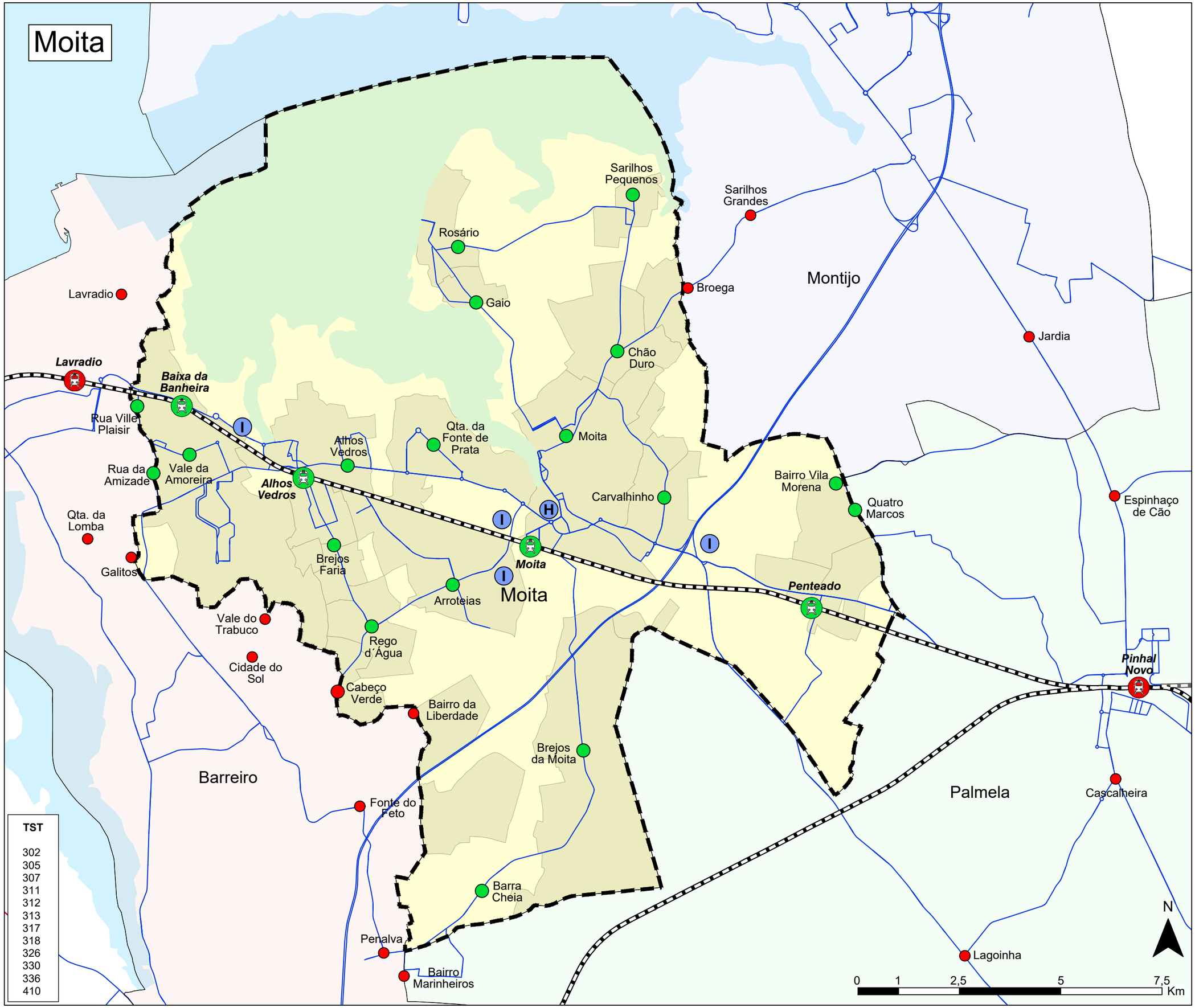

Legenda

Transporte Rodoviário

- Paragem relevante no município
- Paragens fora do município

Operadores de transporte

- TST - Transportes Sul Tejo

Transporte Ferroviário

- Estação no Município
- Outras estações fora do município

Equipamentos

- Hospital / Centro de Saúde
- Zona Industrial

BGRI 2011

- Lugares com mais de 40 Hab.
- Limite de Concelho

a. . .
. . m. área metropolitana
. l. . de lisboa

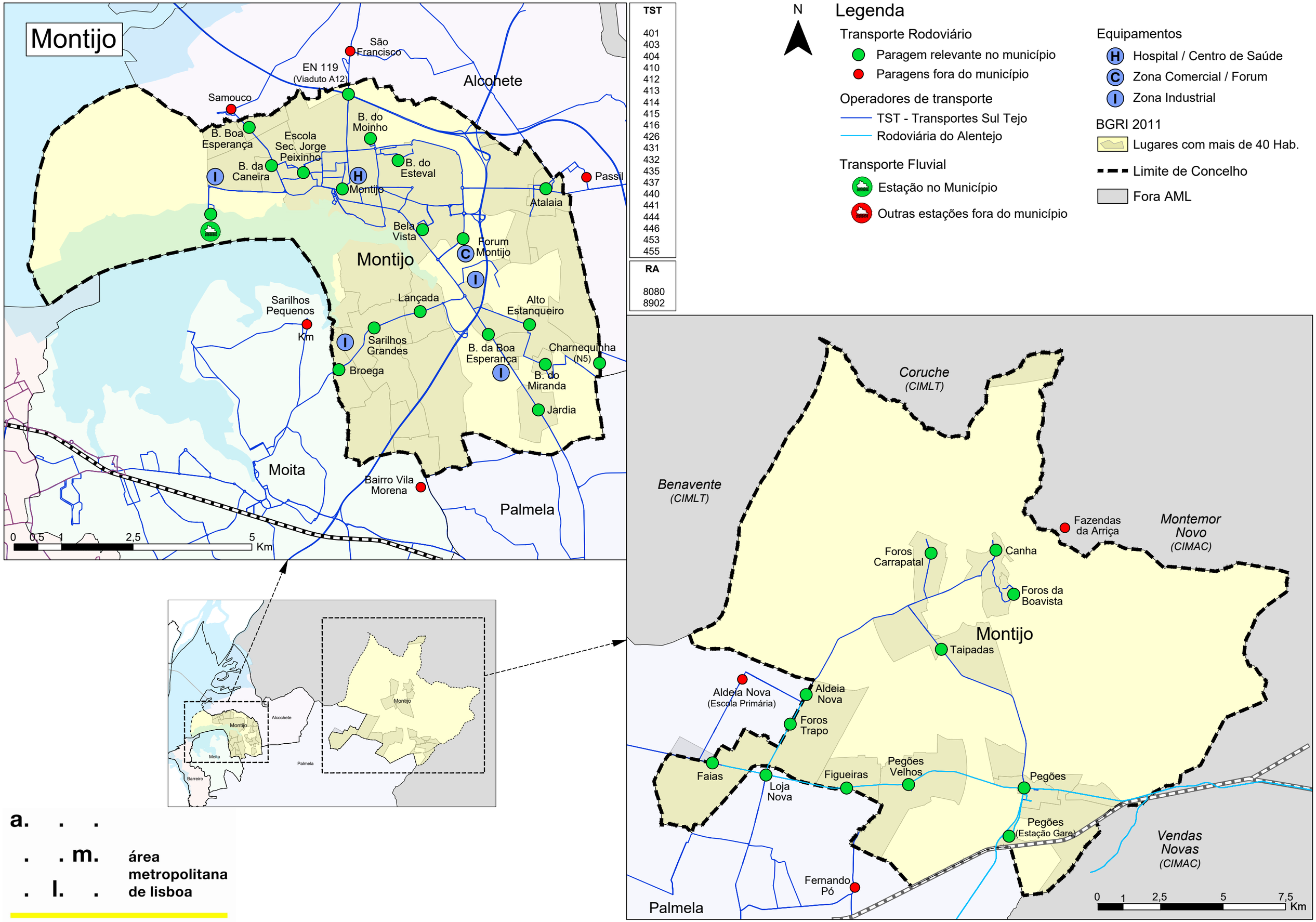

a. . .

. . m. área metropolitana

. l. . de lisboa

Odivelas

Sintra
Loures
Amadora
Lisboa

Camarões
Bairro dos Pedrógãos
Pinhal Verde
Montemor
Caneças (EN 250) Fábrica
Caneças
Bairro do Girasol
Ponte da Bica
Jardim da Amoreira
Jardim da Radial
Pedernais
Ramada
Casal Novo
Casal do Bispo
C. de Cambra Av. de Angola
Casal do Chapim
Arroja
Casal da Silveira
Bairro da Milharada
Famões
Colunas do Cruzeiro
Bombeiros (Av. D. Dinis)
Odivelas
Olival Basto
Quinta da Varzea
Fonte da Pipa
Fetais
Póvoa de S. Adrião
Paradela
S. António dos Cavaleiros
Hospital Beatriz Ângelo
A-da-Beja
Casal da Mira
Presa
Pombais
Sr. Roubado
Ameixoeira
Paiã
Casal Perdigueira
Odivelas Park (Strada Outlet)
Dolce Vita Tejo
B. Novo Sto. Eloy
Brandoa
R. Sto. Eloy (Est. Serviço)
Pontinha
Alfornelos
Carnide
Telheiras

Odivelas **Ameixoeira** **Sr. Roubado** **Pontinha** **Alfornelos** **Telheiras**

N

0 0,5 1 2 3 4 Km

RL
1
3
4
5
201
202
203
205
206
207
208
209
210
211
212
213
214
215
216
220
221
222
223
224
225
226
227
228
229
230
231
235
236
237
238
240
331
335
336
337
365
901
905
913
916
925
926
931
934

Vimeca
133

Mafrense
2080

HLM
6
8
9
415
810
811
1544
2096
2998
7417

JJSA
4064
5761
6106
7079

Legenda

Transporte Rodoviário
- Paragem relevante no município
- Paragens fora do município

Operadores de transporte
- Vimeca Transportes
- Rodoviária de Lisboa
- JJ Santo António
- Barraqueiro Transportes
- Henrique Leonardo Mota

Metropolitano Lisboa
- Linha Amarela
- Estação no Município
- Outras estações fora do município

Equipamentos
- H Hospital / Centro de Saúde
- C Zona Comercial / Forum
- I Zona Industrial
- U Universidade

BGRI 2011
- Lugares com mais de 40 Hab.
- Limite de Concelho

a. . .
. . m. área metropolitana
. l. . de lisboa

Oeiras

Sintra
Cascais
Amadora
Lisboa
Oeiras

Est. S. Marcos
S. Marcos
Massamá-Barcarena
Tercena
S. Marcos (Av. Brasil)
Queluz de Baixo
Est. Octávio Pato
Tagus Park
Est. Talaide
Cemitério Queluz
Cemitério da Amadora
Zona Ind. Venteira
Alfragide
Valejas
Zona Ind. Venteira (Est. C. Canas)
Barcarena
Leião
Leceia
Ikea
Zona Comercial de Alfragide
Qta. da Gandarela
Carnaxide
Polima
Outurela
Portas Queluz
Qta. da Moura
Porto Salvo
Vila Fria
Queijas
Cabeço de Mouro
Lage
Lagoas Park
Linda-a-Velha
Miraflores
Qta. Fonte Business Park
Murgunhal
Complexo Desportivo Jamor
Bombeiros Algés
Oeiras Park
Cacilhas
Laveiras
Terrugem
Restelo
Sassoeiros
Parque dos Poetas
Paço de Arcos
Caxias
Cruz Quebrada
Dafundo
Algés
Belém
Av. D. José I
Palmeiras
Paço de Arcos
Santo Amaro
Oeiras
Carcavelos
Qta. de S. Gonçalo
NOVA SBE

Scotturb
467
468
470
471
479
489

Vimeca/LT
1
2
6
7
10
11
12
13
15
23
101
102
106
108
111
112
114
115
116
117
119
122
125
129
158
162
171
184

N

0 0,5 1 2 3 4 Km

Legenda

Transporte Rodoviário
- Paragem relevante no município
- Paragens fora do município

Operadores de transporte
- Vimeca Transportes
- Scotturb - Transportes Urbanos

Transporte Ferroviário
- Estação no Município
- Outras estações fora do município

Equipamentos
- Hospital / Centro de Saúde
- Zona Comercial / Forum
- Zona Industrial
- Universidade

BGRI 2011
- Lugares com mais de 40 Hab.
- Limite de Concelho

a. . .
. . m. área metropolitana
. l. . de lisboa

Palmela

Benavente
(CIMLT)

Alcochete

Montijo

Moita

Barreiro

Palmela

Setúbal

Vendas Novas
(CIMAC)

Alcaçer
(CIMAL)

EN4
(Fábrica)

EN4
(Casa cantoneiros)

Aldeia Nova
(Escola Primária)

Aldeia Nova

Foros Trapo

Faias

Loja Nova

Figueiras

Pegões Velhos

Pegões
(Estação Gare)

Posto Sequeiro

Landeira

Lagoa Calvo

Fernando Pó

Poceirão

Lagameças

Águas de Moura

Charnequinha
N5

Rio Frio

Jardia

Chão Duro

Bairro Vila Morena

Quatro Marcos

Espinhaço de Cão

Penteado

Pinhal Novo

Lagoa da Palha

Cascalheira

Venda do Alcaide

B. Marinheiros
(Est. 3 Concelhos)

Lagoinha

Batudes

Penalva

Vale de Touros

Volta da Pedra

Algeruz

Olhos d´Água

Aires

Palmela

Qta. do Anjo

Palmela

Vale Floreto

Brejos Azeitão
(R. S. Gonçalo)

Cabanas

Baixa de Palmela

S. Gonçalo
(Est. 4 Castelos)

Pinhal de Negreiros

Fonte da Talha

Poço Mouro

Est. Algeruz

Cotovia

EN 10
(Pontes)

EN 10
(Algeruz Gare)

EN 10
(Fte Est. Águas de Moura)

Gâmbia

Alto das Necessidades

Setúbal

TST				
257	426	455	710	767
305	444	565	711	768
311	446	604	713	774
313	447	605	724	779
326	448	610	747	
413	449	680	758	
414	451	708	764	
416	454	709	765	

RA
8080
8902

N

0 1 2,5 5 7,5 10 Km

Legenda

Transporte Rodoviário
- Paragem relevante no município
- Paragens fora do município

Operadores de transporte
- TST - Transportes Sul Tejo
- Rodoviária do Alentejo

Transporte Ferroviário
- Estação no Município
- Outras estações fora do município

Equipamentos
- Hospital / Centro de Saúde
- Zona Industrial

BGRI 2011
- Lugares com mais de 40 Hab.
- Limite de Concelho
- Fora AML

a. . .
. . m. área metropolitana
. l. . de lisboa

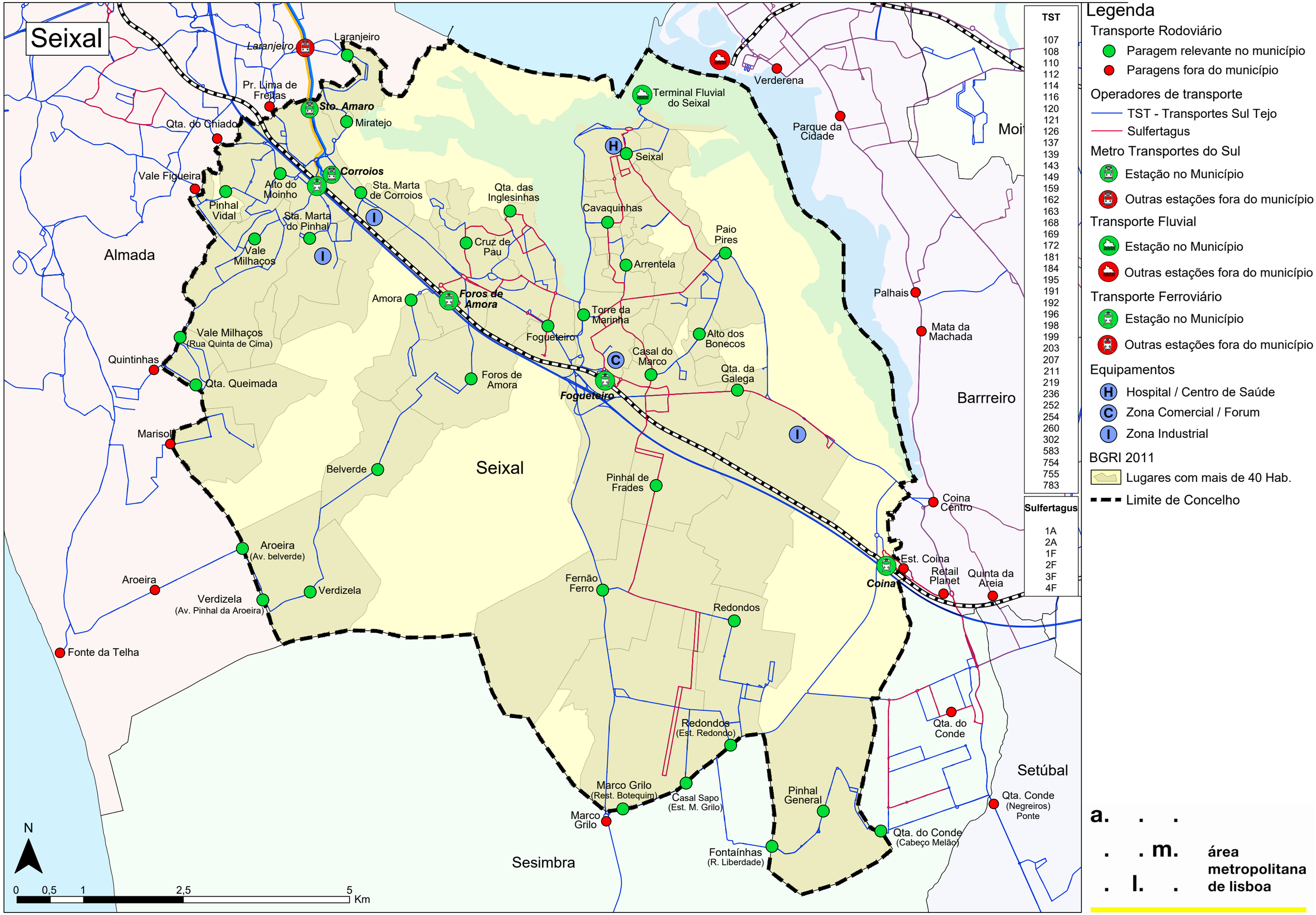
Seixal
Laranjeiro
Laranjeiro
Pr. Lima de Freitas
Sto. Amaro
Miratejo
Qta. do Chiado
Vale Figueira
Pinhal Vidal
Alto do Moinho
Corroios
Sta. Marta de Corroios
Sta. Marta do Pinhal
Vale Milhaços
Almada
Terminal Fluvial do Seixal
Verderena
Parque da Cidade
Moi
Seixal
Qta. das Inglesinhas
Cavaquinhas
Paio Pires
Cruz de Pau
Arrentela
Palhais
Amora
Foros de Amora
Torre da Marinha
Mata da Machada
Vale Milhaços (Rua Quinta de Cima)
Fogueteiro
Alto dos Bonecos
Quintinhas
Casal do Marco
Qta. da Galega
Qta. Queimada
Foros de Amora
Fogueteiro
Barrreiro
Marisol
Seixal
Belverde
Pinhal de Frades
Coina Centro
Aroeira (Av. belverde)
Est. Coina
Retail Planet
Quinta da Areia
Aroeira
Verdizela
Verdizela (Av. Pinhal da Aroeira)
Fernão Ferro
Coina
Redondos
Fonte da Telha
Redondos (Est. Redondo)
Qta. do Conde
Setúbal
Marco Grilo (Rest. Botequim)
Casal Sapo (Est. M. Grilo)
Pinhal General
Qta. Conde (Negreiros) Ponte
Marco Grilo
Qta. do Conde (Cabeço Melão)
Fontaínhas (R. Liberdade)
Sesimbra
N
0 0,5 1 2,5 5 Km
TST
107
108
110
112
114
116
120
121
126
137
139
143
149
159
162
163
168
169
172
181
184
195
191
192
196
198
199
203
207
211
219
236
252
254
260
302
583
754
755
783
Sulfertagus
1A
2A
1F
2F
3F
4F
Legenda
Transporte Rodoviário
Paragem relevante no município
Paragens fora do município
Operadores de transporte
TST - Transportes Sul Tejo
Sulfertagus
Metro Transportes do Sul
Estação no Município
Outras estações fora do município
Transporte Fluvial
Estação no Município
Outras estações fora do município
Transporte Ferroviário
Estação no Município
Outras estações fora do município
Equipamentos
Hospital / Centro de Saúde
Zona Comercial / Forum
Zona Industrial
BGRI 2011
Lugares com mais de 40 Hab.
Limite de Concelho
a. . .
. . m.
. l. .
área metropolitana de lisboa

Sesimbra

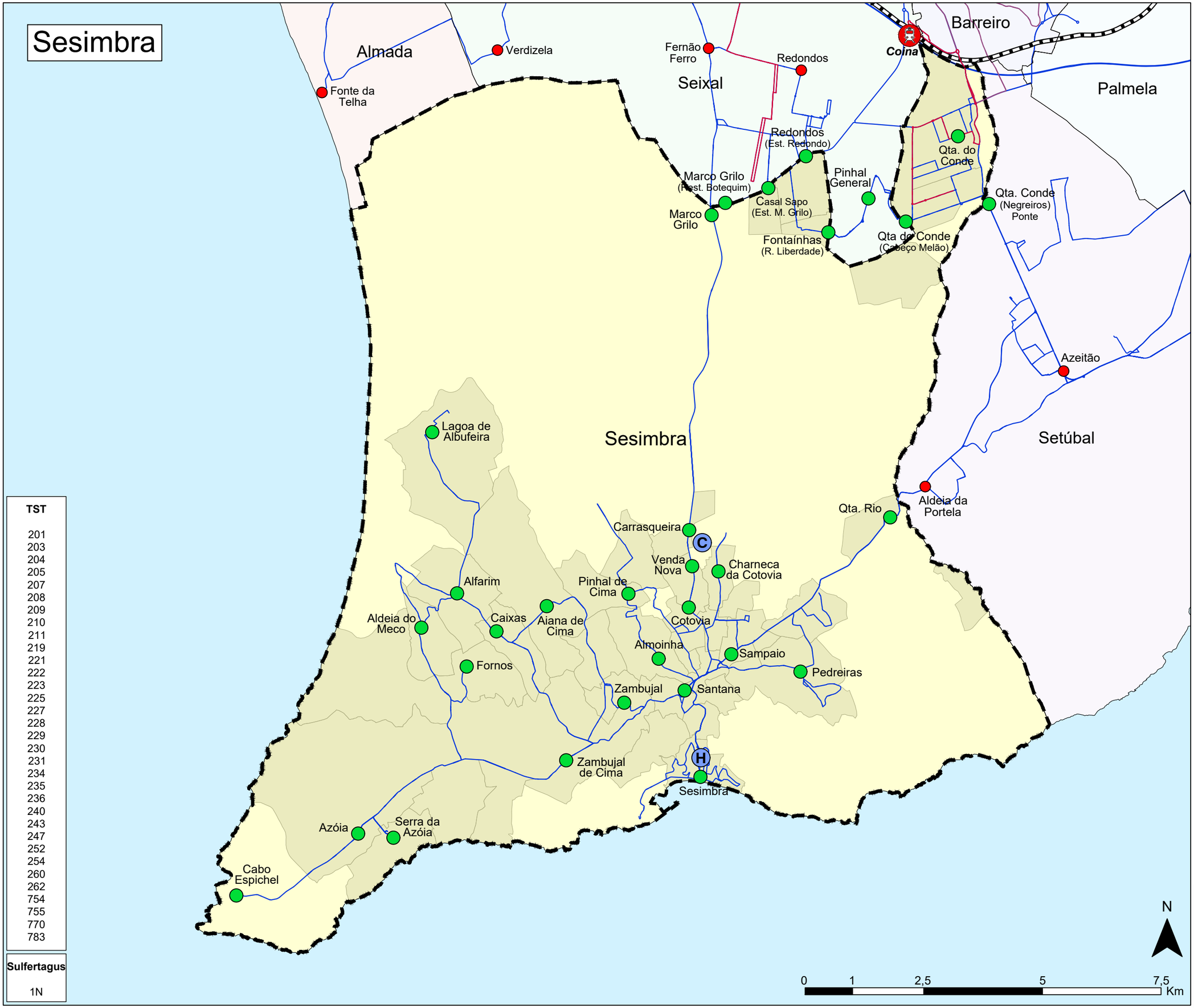

TST
201
203
204
205
207
208
209
210
211
219
221
222
223
225
227
228
229
230
231
234
235
236
240
243
247
252
254
260
262
754
755
770
783

Sulfertagus
1N

Legenda

Transporte Rodoviário

- Paragem relevante no município
- Paragens fora do município

Operadores de transporte

- TST - Transportes Sul Tejo
- Sulfertagus

Transporte Ferroviário

- Outras estações fora do município

Equipamentos

- Hospital / Centro de Saúde
- Zona Comercial / Forum

BGRI 2011

- Lugares com mais de 40 Hab.
- Limite de Concelho

a. . .
. . m. área metropolitana
. l. . de lisboa

Setúbal

Moita
Barreiro
Seixal
Palmela
Sesimbra
Setúbal

Penalva
Coina
Lagameças
Algeruz
Palmela
Baixa de Palmela
Palmela
Cabanas
Qta. Conde
Qta. Conde (Negreiros) Ponte
Vale Floreto
Brejos Azeitão (R. S. Gonçalo)
S. Gonçalo (Est. 4 Castelos)
Fonte da Talha
B. das Amoreiras
Poço de Mouro
Alegro
Setúbal
Alto da Guerra
Est. Algeruz
EN 10 (Pontes)
Cotovia
EN 10
EN 10 (Fte Est. Águas de Moura)
Gâmbia
Brejos de Azeitão
Alto das Necessidades
Casal das Figueiras
Av. Todi
Praças do Quebedo
Manteigadas
Santo Ovídio
Mourisca
Faralhão
Praias do Sado-A
Praias do Sado
Cachofarra
Palácio e Qta. da Bacalhoa
Aldeia Grande
Azeitão
Casal da Ribeira
Secil
Qta. Rio
Aldeia da Portela
Figueirinha
Bairro da Sapec
Mitrena
Santa Catarina
Grândola (CIMAL)
Alcaçer (CIMAL)

TST				
208	605	711	764	781
225	607	722	765	783
230	608	723	766	797
257	609	724	767	
259	610	751	768	
413	612	754	770	
583	614	755	774	
601	616	756	776	
602	708	757	779	
604	709	758	780	

RA
8080
8902

N

0 1 2,5 5 7,5 Km

Legenda

Transporte Rodoviário
- Paragem relevante no município
- Paragens fora do município

Operadores de transporte
- TST - Transportes Sul Tejo
- Rodoviária do Alentejo

Transporte Fluvial
- Estação no Município

Transporte Ferroviário
- Estação no Município
- Outras estações fora do município

Equipamentos
- H Hospital / Centro de Saúde
- C Zona Comercial / Forum
- I Zona Industrial
- U Universidade

BGRI 2011
- Lugares com mais de 40 Hab.
- Limite de Concelho
- Fora AML

a. . .
. . m. área metropolitana
. l. . de lisboa

Sintra

Vimeca/LT
12
15
22
23
24
25
132
101
102
103
104
105
106
107
110
112
117
119
124
125
126
130
131
132
133
134
140
144
149
150
151
152
157
160
161
163
164
170
171
179

Scotturb
403
417
418
433
434
435
437
439
440
441
442
443
444
445
446
447
448
450
455
456
458
460
463
467
468

RL
203
210
215
220
221
224
230
231
236
931

HLM
2998

BT
202
220
253
254
255
256

Pobral
Valverde
Mafra
Igreja Nova
Carvalhal
Assafora
Alvarinhos
Mafra
Cheleiros
Negrais
São João das Lampas
Pedra Furada
Cabrela
Magoito
Bocal
Loures
Pero Pinheiro
Albogas
Fontanelas
Fação
Terrugem
Azenhas do Mar
A-dos-Cãos
Almornos
Cortegaça
Sabugo
Janas
Camarões
Carrascal
Sintra
Odivelas
Rodízio
Lourel
Caneças
Banzão
Portela de Sintra
Telhal
Serra C. Cambra
Algueirão
C. de Cambra Av. de Angola
Casal do Bispo
Sintra
Mercês
Pé da Serra
Parque de Monserrate
Mira Sintra-Meleças
Acesso Serra C. Cambra
Casal da Silveira
Cabo da Roca
Palácio da Pena
Mem Martins
Mira Sintra
Qta. Águas Livres
Rio de Mouro
Serra da Silveira
Idanha
Est. Águas Livres
Forum Sintra
Agualva
Azóia
Carenque
Amadora
Qta.dos Netos
Agualva-Cacém
Albarraque
Monte Abraão
Est. Carenque
Beloura
Av. César Torres
Av. Pedro Alvares Cabral
Massamá-Barcarena
Lido
Amadora
Cabra Figa
Est. S. Marcos
S. Marcos
Queluz-Belas
Almoinhas Velhas
Malveira da Serra
Canil Mun. Amadora
Monte Abraão
Cascais
S. Marcos (Av. Brasil)
Hospital Fernando da Fonseca
Adroana
Zona Ind. Trajouce
Queluz de Baixo
Est. Octávio Pato
Oeiras
Manique

N

0 1 2,5 5 7,5 Km

Legenda

Transporte Rodoviário
- Paragem relevante no município
- Paragens fora do município

Operadores de transporte
- Vimeca Transportes
- Rodoviária de Lisboa
- Scotturb - Transportes Urbanos
- Barraqueiro Transportes
- Henrique Leonardo Mota

Transporte Ferroviário
- Estação no Município
- Outras estações fora do município

Equipamentos
- H Hospital / Centro de Saúde
- C Zona Comercial / Forum
- I Zona Industrial

BGRI 2011
- Lugares com mais de 40 Hab.
- Limite de Concelho

a. . .
. . m.
. l. .

área metropolitana de lisboa

Vila Franca de Xira

Carregado
Vila Nova da Rainha
Alenquer (CIM Oeste)
Ponte da Couraça
Casais da Granja
Casal da Barroca
Cuz. Qta. da Ponte para Quintas
Quintas
Carregado
Castanheira do Ribatejo
Arruda dos Vinhos (CIM Oeste)
Arruda dos Vinhos
Cachoeiras
Benavente
Povos
Bogalhão Cruz. Cotovios
Vale da Serra
São Romão
Bulhaco
Rondulha Rest. O Barril
A-de-Freire
Bom Retiro
Vila Franca de Xira
São João dos Montes
Calhandriz
A-do-Mourão
Calhandriz
A-dos-Melros
Alhandra
Sobralinho
Porto Alto
Portela Cruz
Cabeço da Rosa
Alverca do Ribatejo
Alverca
Sta. Eulália
Vialonga
Forte da Casa
Morgado
Benavente (CIMLT)
MARL
Quintanilho
Qta. da Piedade
Granja
B. Salvação
B. Quintais
Póvoa de Sta. Iria
Via Rara
Santa Iria

Boa Viagem
3 P
14
16
18
19
39
40
41
44
45
48 P
49
50 P
53
58
59
72
91

RL
319
320
322
323
324
325
326
328
329
330
342
345
346
347
348
349
350
351
353
354
360
370

N

0 1 2,5 5 7,5 Km

Legenda

Transporte Rodoviário
- Paragem relevante no município
- Paragens fora do município

Operadores de transporte
- Rodoviária de Lisboa
- Barraqueiro Transportes Boa Viagem

Transporte Ferroviário
- Estação no Município
- Outras estações fora do município

Equipamentos
- H Hospital / Centro de Saúde
- C Zona Comercial / Forum
- I Zona Industrial

BGRI 2011
- Lugares com mais de 40 Hab.
- Limite de Concelho
- Fora AML

a. . .
. . m. área metropolitana
. l. . de lisboa

transportes metropolitanos de lisboa

Anexo III ao Relatório n.º 8.TML.2022

Mapas por município com linhas emitidas pela AML

DEP

TML-2022-REL-00008-EP

junho.2022