

**INFORMAÇÃO MÍNIMA A CONSTAR NO RELATÓRIO ANUAL RELATIVO AO SERVIÇO PÚBLICO DE TRANSPORTE DE PASSAGEIROS PREVISTO NO ARTIGO 7.º DO REGULAMENTO (CE) 1370/2007 E REGULAMENTO N.º 430/2019**

**Serviço de Transportes Urbanos de Bragança (STUB)**

Dimensão	Indicador	Unidade	Observações
Identificação dos Operador e dos Contratos de Serviço Público	Designação Social do operador de serviço público e marca com que operam	-	<b>Serviço de Transportes Urbanos de Bragança (STUB)</b>
	Forma de exploração do serviço público de transporte de passageiros e respetiva forma de contratação.	-	Com recurso a meios próprios.
	Natureza do contrato de serviço público.	-	Autoridade de transportes
	Caracterização do Contrato de Serviço Público:		<b>Município de Bragança</b>
	(i) Designação do contrato;		Transporte passageiros por modo rodoviário.
	(ii) Identificação da autoridade de transportes concedente;		
	(iii) Vigência do contrato (datas de início e de fim);		
	(iv) Estão definidas obrigações de serviço público (S/N);		
	(v) Estão definidas compensações financeiras (S/N);		
	(vi) Está definido regime de incentivos e penalidades associado ao desempenho.		
Oferta	(v) É atribuída exclusividade (S/N);		
	(vi) Modos de transporte.		
	Lista das rotas (linhas) contratadas divididas por:		
	(i) Transporte municipal, intermunicipal e inter-regional;	-	Transporte Municipal: U1; U2; U3; R1; R2; R3; R4; R5; R6; R7; R9; R10; R11; R12; R13; R14
	(ii) Transporte regular e transporte flexível.	-	Transporte Regular: U1; U2; U3; R1; R2; R3; R4; R5; R6; R7; R9; R10; R11; R12; R13; R14
	Mapa do município com o desenho das rotas (linhas) contratadas e identificação das povoações com mais de 40 habitantes.	-	Cfr. Mapa em anexo.
	N.º de linhas exploradas e respetiva extensão.	Un.	(16) 393.9km
	N.º de circulações:		
	(i) Totais anuais;	Un.	23 697
	(i) Média diária nos dias úteis;		94,79
(ii) Média diária nos fins de semana e feriados.		Não aplicável	
% da população do município servida por transportes públicos.	%	96	
N.º de veículos.km produzidos.	10 <sup>3</sup> VKm	401 484	
N.º de lugares.km produzidos.	10 <sup>6</sup> LKm	21 812 288	
Indicação das opções disponíveis em termos de títulos de transporte, designadamente o preço:			
(i) Títulos ocasionais;	-		No ano de reporte verificou-se a gratuidade no Serviço de Transportes Urbanos de Bragança (STUB)
(ii) Títulos monomodais;			
(iii) Títulos intermodais e/ou assinaturas;			

**INFORMAÇÃO MÍNIMA A CONSTAR NO RELATÓRIO ANUAL RELATIVO AO SERVIÇO PÚBLICO DE TRANSPORTE DE PASSAGEIROS PREVISTO NO ARTIGO 7.º DO REGULAMENTO (CE) 1370/2007 E REGULAMENTO N.º 430/2019**

Serviço de Transportes Urbanos de Bragança (STUB)			
Procura	N.º de passageiros transportados.	Un.	122 779
	N.º de passageiros.km transportados.	10 <sup>3</sup> PKm	2 060 374
	Taxa de ocupação média anual da frota.	%	54,30
	Taxa de fraude detetada.	%	
Material circulante (frota)	Número de veículos da frota por:	Un.	Eletricidade: 2; Gasóleo:15. Com acessibilidade:7
	(i) Tipo de combustível; (ii) Por norma ambiental EURO; (iii) Com e sem acessibilidade a pessoas com mobilidade condicionada; (iv) Por lotação.		
Indicadores Económico-Financeiros	Idade média da frota	Anos	18
	Receitas tarifárias anuais por título de transporte.	10 <sup>3</sup> Euro	No ano de reporte verificou-se a gratuitidade no Serviço de Transportes Urbanos de Bragança (STUB)
	Gastos totais da Autoridade de Transporte com o serviço público de transporte de passageiros, por contrato, discriminando a seguinte informação: (i) Compensações por obrigações de serviço público; (ii) Remuneração pela prestação do serviço público; (iii) Compensações tarifárias (por ex. 4_18, Sub_23, Social+); (iv) Outros subsídios à exploração; (v) Outros gastos.	10 <sup>3</sup> Euro	386 010,00 13 243,10 1 060 537,17
	Valor do investimento da Autoridade de Transporte no âmbito do serviço público de transporte de passageiros: (i) Em material circulante; (ii) Outros investimentos.	10 <sup>3</sup> Euro	299 700,00 €
	Índice de regularidade (IR).	%	100%
	Índice de pontualidade (IP5).	%	95%
	Resumo dos resultados do último inquérito de satisfação realizado aos passageiros e potenciais passageiros.	-	
	N.º de reclamações por motivo.	Un.	
	Atendimento ao público: formas e locais de atendimento (físicos, telefónicos, online pontos de vendas de bilhetes, aplicações informáticas.	-	Website, atendimento telefónico e posto de venda de bilhetes, aplicações informáticas.
	N.º de acidentes de viação (safety), por tipo de acidente.	Un.	
Sustentabilidade	N.º de incidentes de segurança (security)	Un.	
	Emissões de gases com efeito de estufa (GEE) associado à prestação do serviço de transporte de passageiros.	tCO2eq	
	Consumo anual de energia, por fonte de energia (gasóleo, GPL, gás natural, eletricidade e outros).	L, KWh, m <sup>3</sup>	Gasóleo: 92 823,40(L) - Eletricidade (KWh) 172 800

**Nota 1:** Nas informações solicitadas são válidos os conceitos e definições do RJSPTP, do Regulamento n.º 430/2019, publicado no Diário da República, 2.ª série, n.º 94, de 16 de maio de 2019 e da Informação da AMT às autoridades de transporte relativa aos indicadores de monitorização e supervisão, de 27 de setembro de 2018 e publicado no seu site.

**Nota 2:** A ausência de informação total ou parcial ou com a desagregação sugerida, poderá/deverá ser justificada, designadamente em função de circunstâncias locais.

**Nota 3:** Caso sejam necessários esclarecimentos, poderá ser utilizado o endereço: [ds@amt-autoridade.pt](mailto:ds@amt-autoridade.pt)

# LINHAS URBANAS

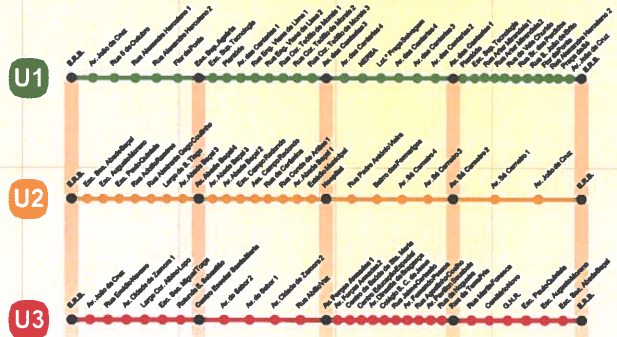
U1 U2 U3



- PARAGEM
- PARAGEM EM AMBOS OS SENTIDOS
- TRANSBORDO



800 207 609 <https://bus.cm-braganca.pt/>  
LINHA VERDE



07:45	07:50	07:55	08:00	08:05
08:15	08:20	08:25	08:30	08:35
08:45	08:50	08:55	09:00	09:05
09:15	09:20	09:25	09:30	09:35
12:15	12:20	12:25	12:30	12:35
12:45	12:50	12:55	13:00	13:05
13:15	13:20	13:25	13:30	13:35
13:45	13:50	13:55	14:00	14:05
14:15	14:20	14:25	14:30	14:35
14:45	14:50	14:55	15:00	15:05
17:15	17:20	17:25	17:30	17:35
17:45	17:50	17:55	18:00	18:05
18:15	18:20	18:25	18:30	18:35
18:45	18:50	18:55	19:00	19:05

As linhas urbanas funcionam de 2.ª a 6.ª exceto feriados, das 7h45m às 18h45.

Ceda o lugar a pessoas idosas, grávidas ou com mobilidade reduzida

**STB**

# LINHAS RURAIS

NOTA: ESTE MAPA NÃO REPRESENTA O UNIVERSO DE TODAS AS PARÁGENS, PARA UMA INFORMAÇÃO DETALHADA CONSULTE <https://bus.cm-braganca.pt/> OU LIGUE PARA O Nº VERDE 800 207 609



800 207 609  
Linha Verde

<https://bus.cm-braganca.pt/>

LINHA RURAL 1 Rebordões - Bragança		LINHA RURAL 1 Bragança - Rebordões	
	1		1
Sarzedo	7:15 8:15 13:15	C.M.B.	12:30 14:00 17:33
Rebordões (Igreja)	7:21 8:21	Escola do Enfermagem	
Rebordões 2	7:24 8:24 13:17	Pav. Gimnodesportivo	
Cruzamento de Sarzedo		Esc. Paulo Quintola	
Rota de Rebordões	7:30 8:30 13:23	Esc. Sec. Abade do Baçal	12:36 14:06 17:39
Nogueira (Largo)		Av. João da Cruz	
Nogueira 2		Av. Sá Carneiro 1	
Nogueira 3		Av. Sá Carneiro 2	
Nogueira 4		Av. Sá Carneiro 3	
Nogueira 1	7:33 8:33 13:26	Av. Sá Carneiro 4	
Mosca		Obra Kolping	12:40 14:10 17:43
Rota de Mosca		B.ª dos Formais	
B.ª do Couto		Av. Cantarias 1	
S. Lourenço	7:35 8:35 13:28	Av. Cantarias 2	
NERBA		Av. Cantarias 3	
Av. Cantarias 4		NERBA	12:45 14:15 17:48
Av. Cantarias 3		S. Lourenço	
Av. Cantarias 1		B.ª do Couto	
B.ª dos Formais		Rota de Mosca	
Obra Kolping	7:40 8:40 13:33	Mosca	12:50 14:20 17:53
Av. Sá Carneiro 4		Nogueira 1	
Av. Sá Carneiro 3		Nogueira 2	
Av. Sá Carneiro 2		Nogueira 3	
Av. Sá Carneiro 1		Nogueira 4	
Av. João da Cruz	7:45 8:45 13:38	Nogueira (Largo)	12:55 14:25 17:58
Esc. Sec. Abade do Baçal		Rota de Rebordões	
Esc. Augusto Moreno		Cruzamento de Sarzedo	
Esc. Paulo Quintola		Rebordões 1	
Pav. Gimnodesportivo		Rebordões 2	
Escola do Enfermagem	7:52 8:52 13:45	Rebordões (Igreja)	13:06 14:36 18:09
C.M.B.	7:52 8:52 13:45	Sarzedo	13:11 14:41 18:14

1 E efetuado apenas durante o período escolar.  
2 E efetuado durante todo o ano, exceto no mês de agosto

LINHA RURAL 2 Castrelos - Bragança		LINHA RURAL 2 Bragança - Castrelos	
	1		1
Castrelos	7:35 13:25	C.M.B.	12:30 13:40 17:30
Confolas	7:40 13:30	Escola do Enfermagem	
Alfornado	7:45 13:35	Pav. Gimnodesportivo	
Formil	7:53 13:43	Esc. Paulo Quintola	
S. Cláudio		Esc. Augusto Moreno	
Gostel		Esc. Sec. Abade do Baçal	12:36 13:46 17:36
Castanheira	8:01 13:51	Av. João da Cruz	
Cruzamento Castanheira		Av. Sá Carneiro 1	
Curva da Palha		Av. Sá Carneiro 2	
Castro de Avellãs	8:00 13:50	Boatias	12:40 13:50 17:40
Pass. Sup. IP4		Estádio Municipal	
Devotas		Eixo Atlântico	
Fundo da Voiga		Rua Conde de Aníes 1	12:42 13:52 17:42
Rua Conde de Aníes 2		Rua Conde de Aníes 2	
Rua Conde de Aníes 1	8:15 14:05	Rua Conde de Aníes 3	
Eixo Atlântico		Fundo da Voiga	
Estádio Municipal		Devotas	
Av. D. Sancho I		Pass. Sup. IP4	
Pav. Gimnodesportivo		Castro de Avellãs	12:49 13:59 17:49
Esc. Paulo Quintola	8:18 14:08	Curva da Palha	
Esc. Augusto Moreno		Cruzamento Castanheira	
Esc. Sec. Abade do Baçal		Castanheira	12:57 14:07 17:57
Av. João da Cruz	8:22 14:12	Castel	
Boatias		S. Cláudio	
Escola do Enfermagem		Formil	13:05 14:15 18:05
C.M.B.	8:27 14:17	Alfornado	13:13 14:23 18:13
		Confolas	13:18 14:28 18:18
		Castrelos	13:23 14:33 18:23

1 E efetuado fora do período escolar.  
2 E efetuado apenas durante o período escolar.

LINHA RURAL 3 Alfaiac - Bragança		LINHA RURAL 3 Bragança - Alfaiac	
	1		1
Alfaiac	7:25 8:20 13:20 14:35 18:10	C.M.B.	12:33 14:00 17:33
S. Pedro de Sarracões	7:33 8:28 13:28 14:43 18:18	Escola do Enfermagem	
Boavista		Hospital	12:35 14:02 17:35
Serração		Av. D. Sancho I	
Cruzamento Samil		Pav. Gimnodesportivo	
Samil		Esc. Paulo Quintola	
S. Judas Tadeu	7:37 8:32 13:32 14:47 18:22	Esc. Augusto Moreno	
Cruz. Cabeça Boa		Esc. Sec. Abade do Baçal	12:39 14:06 17:39
Rota do Seixo		Av. João da Cruz	
Obra Kolping - Lar		Av. Sá Carneiro 1	
Cabeça Boa	7:41 8:36 13:36 14:51 18:26	Av. Sá Carneiro 2	
Flor da Ponte	7:45 8:40 13:40 14:55 18:30	Av. Sá Carneiro 3	
Av. Sá Carneiro 3		Av. Sá Carneiro 4	
Av. Sá Carneiro 2		Flor da Ponte	12:45 14:12 17:45
Av. Sá Carneiro 1		Cabeça Boa	
Av. João da Cruz	7:50 8:45 13:45 15:00 18:35	Obra Kolping - Lar	
Esc. Sec. Abade do Baçal		Rota do Seixo	
Esc. Augusto Moreno		Cruz. Cabeça Boa	
Esc. Paulo Quintola	7:53 8:48 13:48 15:03 18:38	S. Judas Tadeu	12:50 14:17 17:50
Pav. Gimnodesportivo		Samil	
Escola do Enfermagem	7:56 8:51 13:51 15:06 18:41	Cruzamento Samil	
C.M.B.	7:57 8:52 13:52 15:07 18:42	Serração	
		Boavista	
		S. Pedro de Sarracões	12:55 14:22 17:55
		Alfaiac	13:03 14:30 18:03

1 E efetuado apenas durante o período escolar.  
2 E efetuado durante todo o ano, exceto no mês de Agosto.

LINHA RURAL 4 Gondesende - Bragança		LINHA RURAL 4 Bragança - Gondesende	
	1		1
Gondesendo	7:45 14:45	C.M.B.	14:00 17:35
Portela	7:50	Escola do Enfermagem	
Fontes Barrosas	8:00	Pav. Gimnodesportivo	
Grandas	8:05 15:05	Esc. Paulo Quintola	
Rota de Grandas		Esc. Augusto Moreno	
Serração		Esc. Sec. Abade do Baçal	14:06 17:41
Froxorro		Av. João da Cruz	
Touças		Av. Sá Carneiro 1	
Av. Abade Baçal 3		Av. Sá Carneiro 2	
Av. Abade Baçal 2		Boatias	
Av. Abade Baçal 1		Hospital	
Esc. Campo Redondo	8:11 15:11	Estádio Municipal	
Eixo Atlântico		Esc. Campo Redondo	
Estádio Municipal		Av. Abade do Baçal 1	
Av. D. Sancho I		Av. Abade do Baçal 2	
Pav. Gimnodesportivo		Av. Abade do Baçal 3	
Esc. Paulo Quintola	8:15 15:15	Touças	
Esc. Augusto Moreno		Froxorro	14:15 17:50
Esc. Sec. Abade do Baçal		Rota de Grandas	14:18 17:53
Av. João da Cruz	8:18 15:18	Fontes Barrosas	14:23 17:58
Boatias		Portela	14:33 18:08
Escola do Enfermagem	8:25 15:25	Gondesendo	14:38 18:13
C.M.B.			

1 E efetuado durante todo o ano, exceto no mês de agosto

LINHA RURAL 5 Rio de Onor - Bragança		LINHA RURAL 5 Bragança - Rio de Onor	
	1		1
Rio de Onor	7:15	C.M.B.	12:33 14:00 17:35
Vargo	7:30 13:15	Escola do Enfermagem	
Avoleida	7:38	Hospital	
Sacóias	7:45 13:20	Pav. Gimnodesportivo	
Cruzamento Sacóias		Esc. Paulo Quintola	
Bagal	7:50 13:25	Esc. Augusto Moreno	
Valo de Lamas	7:55 13:30	Esc. Sec. Abade do Baçal	12:39 14:06 17:41
Candarra	8:00 13:35	Rua Emídio Navarro	
Quinta do Nazaré		Av. Cidade de Zamora 1	
Cruzamento Carvas		Largo Abílio Lopo	
Ponte do Sabor		Rota de S. Sebastião	12:47 14:14 17:49
Av. Sabor 2	8:05 13:40	Rua Norberto Lopes	
Av. Sabor 1		Av. Cidade de Zamora 2	12:50 14:17 17:52
Av. Cidade de Zamora 2		Av. Sabor 2	
Av. Cidade de Zamora 1		Ponte do Sabor	
Largo Cor. Abílio Lopo		Quinta do Nazaré	
Rota de S. Sebastião	8:07 13:42	Candarra	12:55 14:22 17:57
Esc. Miguel Torga		Cruzamento Valo Lamas	12:57 14:26 18:01
Rua Emídio Navarro	8:12 13:47	Valo de Lamas	14:26 18:01
Esc. Sec. Abade do Baçal	8:13 13:48	Bagal	13:00 14:31 18:06
Esc. Augusto Moreno		Sacóias	13:04 18:10
Esc. Paulo Quintola	8:15 13:50	Avoleida	13:25 18:10
Pav. Gimnodesportivo		Vargo	13:09 14:48 18:23
Hospital		Rio de Onor	15:00 18:35
Escola do Enfermagem			
C.M.B.	8:20 13:55		

1 E efetuado diariamente. A linha 56 começa em Rio de Onor aos dias de feira. Nos restantes dias, começa em Vargo.  
2 Em funcionamento todo o ano, exceto no mês de agosto.  
3 E efetuado diariamente, no período escolar.  
Nota: A ligação de Rio de Onor para Bragança é feita através do serviço 118 às 17h do horário da tarde. No caso de haver rutinas que queiram fazer a ligação de Rio de Onor para Bragança, estes deverão comunicar aos serviços 118 às 17h do horário da tarde através do Número Verde (800 207 609)

LINHA RURAL 6 Terroso - Bragança		LINHA RURAL 6 Bragança - Terroso	
	1		1
Terroso	7:35 13:20 14:35	C.M.B.	12:30 14:00 17:35
Espinheira	7:40 13:25 14:40	Escola do Enfermagem	
Cruzamento Oleiros	7:45 13:30 14:45	Rua Padre António Vieira	12:30 14:00 17:35
Cruzamento Sabariz	7:47 13:32 14:47	Av. Sá Carneiro 4	
Lagomar	7:50 13:35	Av. Sá Carneiro 3	
Cruzamento Lagomar		Av. João da Cruz	12:35 14:05 17:40
Donal	7:53 13:38	E.R.B.	
Cruzamento Donal		Esc. Sec. Abade do Baçal	
Malhadas		Esc. Augusto Moreno	
Bilado		Esc. Paulo Quintola	12:30 14:00 17:44
Touças		Rua Gonçalves Rodrigues 2	
Av. Abade Baçal 3	7:57 13:42 14:57	Rua Gonçalves Rodrigues 1	
Av. Abade Baçal 2		Esc. Campo Redondo	
Av. Abade Baçal 1	7:59 13:44 14:59	Av. Abade do Baçal 1	
Esc. Campo Redondo		Av. Abade do Baçal 2	
Rua Gonçalves Rodrigues 1		Av. Abade do Baçal 3	12:42 14:12 17:47
Rua Gonçalves Rodrigues 2		Touças	
Esc. Paulo Quintola	8:01 13:46 15:01	Bilado	
Esc. Augusto Moreno		Malhadas	
Esc. Sec. Abade do Baçal		Veigas	
E.R.B.		Cruzamento Donal	12:48 14:18 17:53
Av. João da Cruz	8:03 13:48 15:03	Cruzamento Lagomar	
Av. Sá Carneiro 2		Lagomar	12:51 14:21 17:56
Boatias		Cruzamento Sabariz	12:54 14:24 17:59
Escola do Enfermagem		Cruzamento Oleiros	12:55 14:25 18:00
C.M.B.	8:07 13:52 15:07	Espinheira	13:00 14:30 18:05
		Terroso	13:05 14:35 18:10

1 E efetuado fora do período escolar.  
2 E efetuado fora do período escolar, exceto no mês de Agosto.  
3 E efetuado fora do período escolar.

LINHA RURAL 7 Portelo - Bragança		LINHA RURAL 7 Bragança - Portelo	
	1		1
Montosinho	7:15	C.M.B.	12:30 14:00 17:35
Portelo	7:30 13:15 14:50	Escola do Enfermagem	
Franga	7:35 13:20 14:55	Esc. Sec. Emídio Garita	12:31 14:01 17:38
Rabal	7:40 13:25 15:00	Esc. Sec. Abade do Baçal	
Mozado	7:52 13:37	Esc. Augusto Moreno	
Oleiros	7:53 13:38	Esc. Paulo Quintola	12:32 14:02 17:37
Est. Elevatória		Gimnodesportivo	
Parque do campismo	7:58 13:43 15:18	Hospital	12:35 14:05 17:40
Quinta do Roccon		Boatias	
Estrada do Rabal		Prasa da Sta	12:40 14:10 17:45
C.E.E.	8:02 13:47 15:22	E.R.B.	
Av. Dinastia de Bragança		Rua Valo d'Álvoro	
Colégio S. C. de Jesus	8:04 13:49 15:24	Rota de S. Sebastião	
Rota de Valo d'Álvoro		Av. Dinastia de Bragança	
E.R.B.	8:10 13:55 15:30	C.E.E.	
Esc. Sec. Abade do Baçal		Estrada do Rabal	12:43 14:13 17:48
Esc. Augusto Moreno		Quinta do Roccon	
Esc. Paulo Quintola	8:13 13:58 15:33	Parque do Campismo	12:47 14:17 17:52
Gimnodesportivo		Est. Elevatória	
Esc. do Enfermagem		Oleiros	12:52 14:22 17:57
C.M.B.	8:15 14:00 15:35	Mozado	12:56 14:26 18:01
		Rabal	13:06 14:36 18:11
		Franga	13:11 14:41 18:16
		Portelo	13:15 14:45 18:20
		Montosinho	18:40

1 E efetuado diariamente. A linha 56 começa em Montesinho se for solicitado pelos utilizadores às 17h do dia anterior, através do Número Verde (800 207 609), caso contrário, começa em Portelo.  
2 E efetuado fora do período escolar, exceto no mês de Agosto.  
3 E efetuado diariamente durante o período escolar.

Fonte: S. João de Deus 5300-263 Bragança  
Tel. 273 304 200 | Fax: 273 304 299

**Serapicos - Bragança LINHA RURAL 9 Bragança - Serapicos**

Vila Boa	9:00	Estação Rodoviária Bragança	15:30
Carçãozinho	9:05	Vale do Nogueira	16:00
Serapicos	9:20	Salsas	16:02
Salsas	9:28	Serapicos	16:10
Vale do Nogueira	9:30	Carçãozinho	16:25
Estação Rodoviária Bragança	9:50	Vila Boa	16:30

Nota: Funciona à 5ª feira e dias de feira.

**Sanceriz - Bragança LINHA RURAL 10 Bragança - Sanceriz**

Sanceriz	9:00	Estação Rodoviária Bragança	15:30
Friolra	9:05	Vinhais	16:07
Macedo do Mato	9:10	Baguinho	16:09
Baguinho	9:11	Macedo do Mato	16:10
Vinhais	9:13	Friolra	16:15
Estação Rodoviária Bragança	9:40	Sanceriz	16:20

Nota: Funciona à 4ª feira e dias de feira.

**Sendas - Bragança LINHA RURAL 11 Bragança - Sendas**

Chãos	8:45	Estação Rodoviária Bragança	15:30
Vila Franca	8:47	Cruz. Vale do Nogueira	16:00
Sendas	8:55	Morodo	16:05
Fornentiços	9:00	Salsas	16:10
Salsas	9:05	Fornentiços	16:15
Morodo	9:10	Sendas	16:20
Cruz. Vale do Nogueira	9:15	Vila Franca	16:28
Estação Rodoviária Bragança	9:45	Chãos	16:30

Nota: Funciona à 3ª feira e dias de feira.

**Laviados - Bragança LINHA RURAL 12 Bragança - Laviados**

Laviados	10:00	Estação Rodoviária Bragança	15:30
Estação Rodoviária Bragança	10:30	Estação Rodoviária Bragança	15:30
		Laviados	16:00

Nota: Funciona à 6ª feira.

**Pombares - Bragança LINHA RURAL 13 Bragança - Pombares**

Pombares	9:20	Estação Rodoviária Bragança	15:30
Estação Rodoviária Bragança	9:55	Pombares	16:05

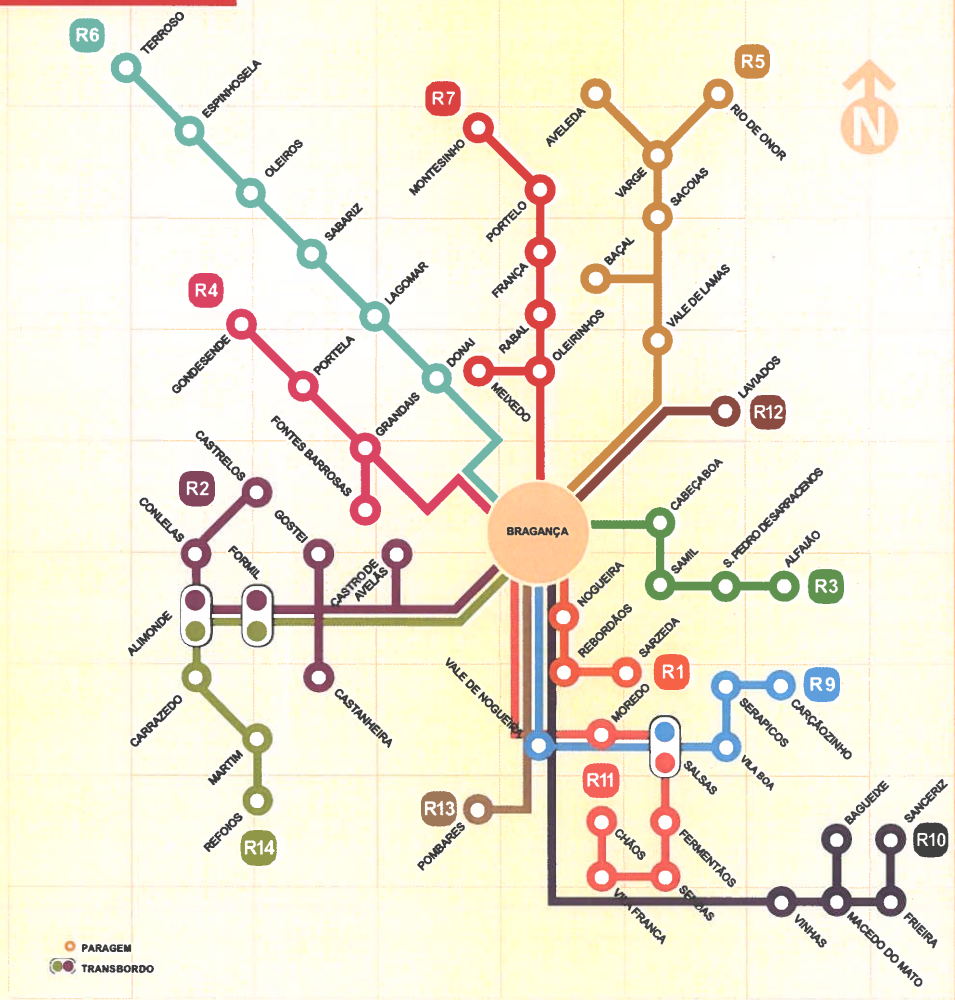
Nota: Funciona às 2ª feiras, se solicitado pelos utentes até às 17h do dia (d) anterior, através do Número Verde (800 207 609).

**Refoios - Bragança LINHA RURAL 14 Bragança - Refoios**

Refoios	9:20	Estação Rodoviária Bragança	15:30
Martim	9:23	Centro do Saúde	15:32
Carrazedo	9:30	Fornil	15:40
Fornil	9:35	Almonde	15:50
Almonde	9:45	Carrazedo	15:55
Centro do Saúde	9:53	Martim	16:02
Estação Rodoviária Bragança	9:55	Refoios	16:05

Nota: Funciona à 0ª feira.

**LINHAS RURAIS**



800 207 609  
https://bus.cm-braganca.pt/

NOTA: ESTE MAPA NÃO REPRESENTA O UNIVERSO DE TODAS AS PARAGENS.  
PARA UMA INFORMAÇÃO DETALHADA CONSULTE <https://bus.cm-braganca.pt/> OU LIGUE PARA O N° VERDE 800 207 609

CEDE O LUGAR A PESSOAS IDOSAS, GRÁVIDAS  
OU COM MOBILIDADE REDUZIDA.

**STOB**  
SERVIÇO DE TRANSPORTES URBANOS DE BRAGANÇA



**LINHAS RURAIS**

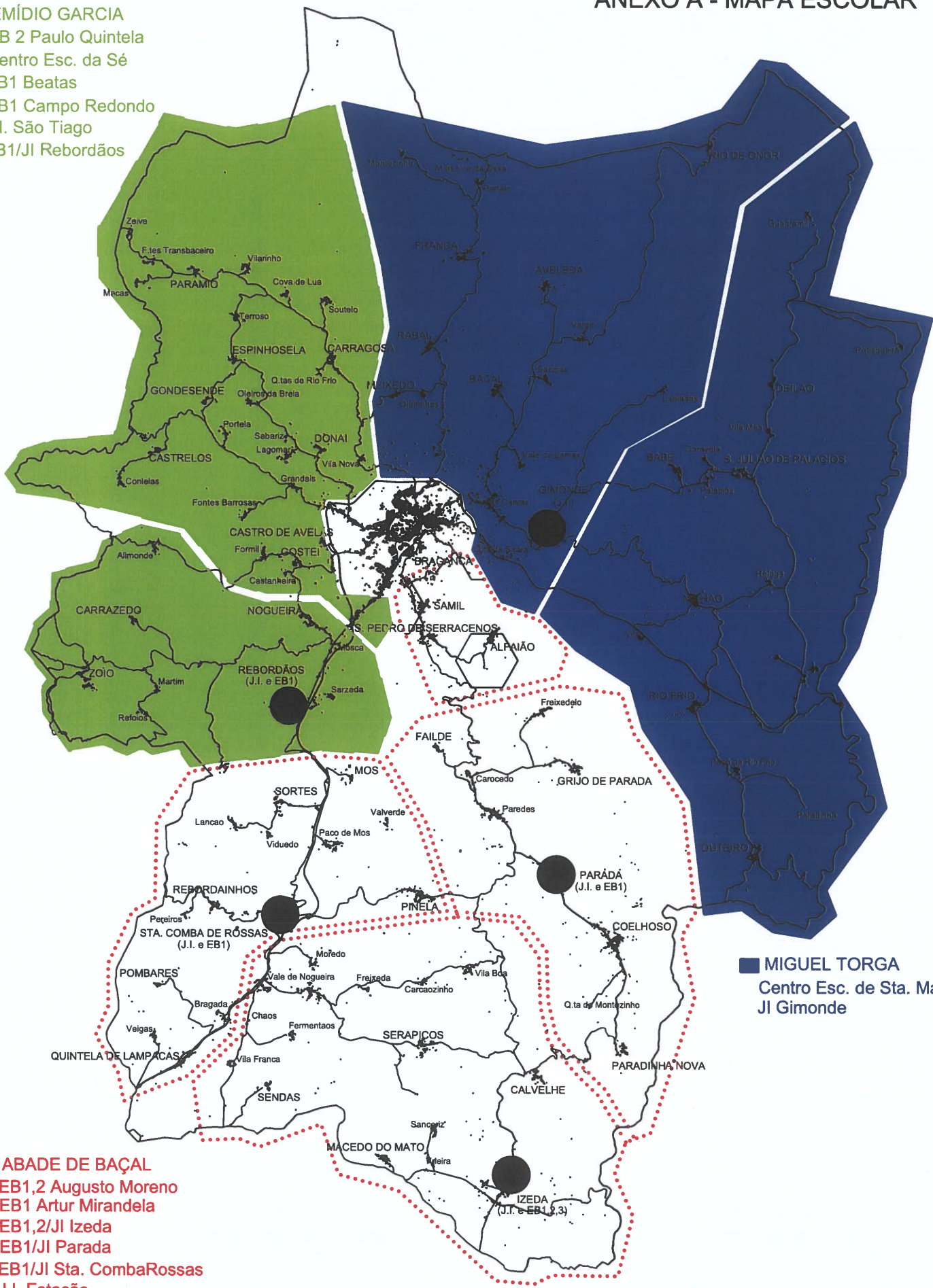
**STOB**

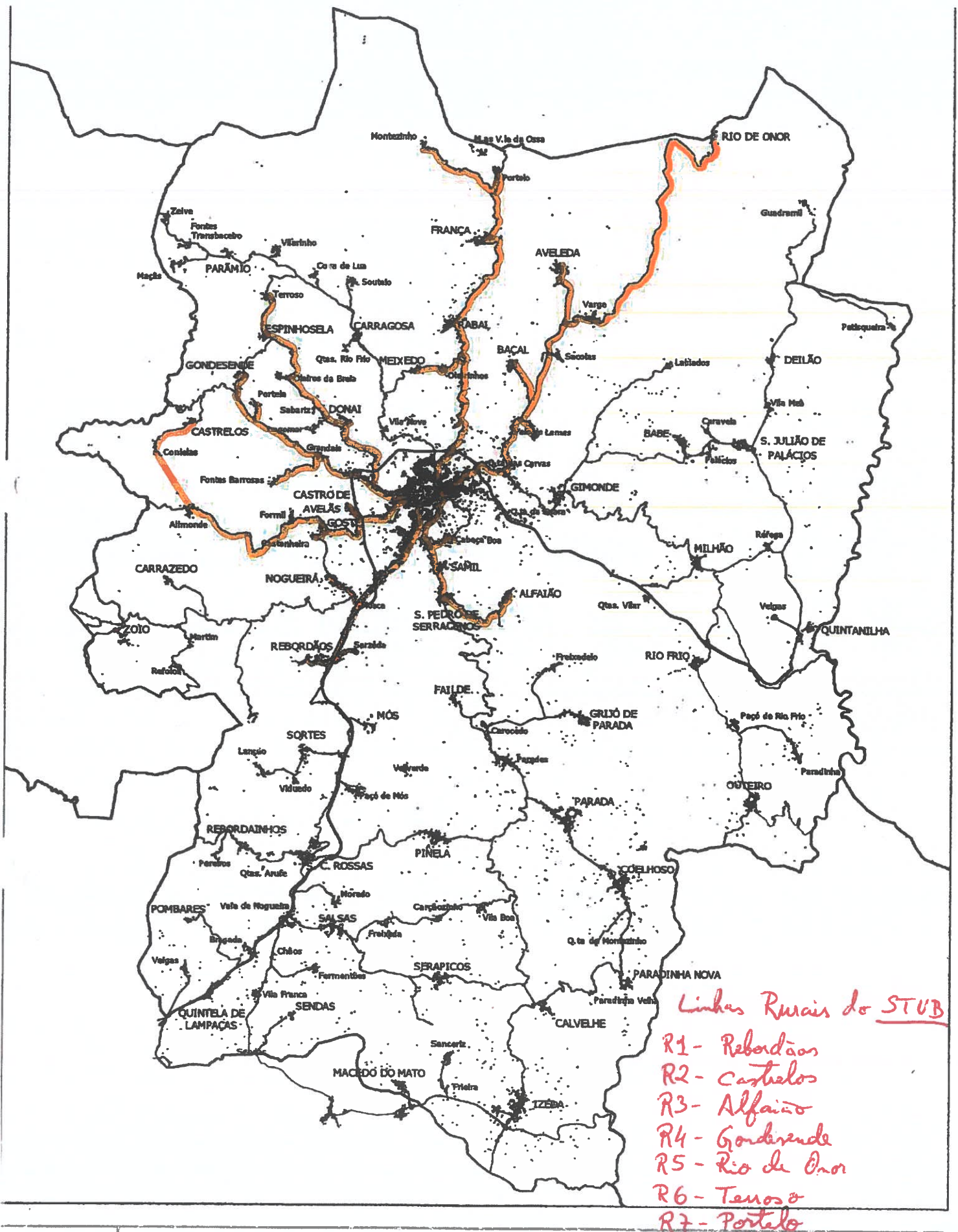
# ANEXO A - MAPA ESCOLAR

- **EMÍDIO GARCIA**
- EB 2 Paulo Quintela
- Centro Esc. da Sé
- EB1 Beatas
- EB1 Campo Redondo
- J.I. São Tiago
- EB1/JI Rebordãos

- **MIGUEL TORGA**
- Centro Esc. de Sta. Maria
- Jl Gimonde

- ⋯ **ABADE DE BAÇAL**
- EB1,2 Augusto Moreno
- EB1 Artur Mirandela
- EB1,2/JI Izeda
- EB1/JI Parada
- EB1/JI Sta. Comba Rossas
- J.I. Estação





# CONCELHO DE BRAGANÇA

Janeiro/2007

Rui Martins

Escala  
1:200.000

## Localidades com mais de 40 habitantes

Localidade	População residente
Alfaião	164
Aveleda e Rio de Onor	227
Babe	209
Baçal	460
Caragosa	162
Castrelos e Carrazedo	214
Castro de Avelãs	430
Coelhoso	279
Donai	419
Espinhosela	227
França	199
Gimonde	358
Gondesende	139
Gostei	397
Grijó de Parada	248
Izeda, Calvelhe e Paradinha Nova	851
Macedo do Mato	178
Mós	175
Nogueira	462
Outeiro	234
Parada e Faílde	539
Parâmio	195
Pinela	227
Quintanilha	217
Quintela de Lampaças	184
Rabal	154
Rebordáinhos e Pombares	148
Rebordãos	533
Rio Frio e Milhão	287
Salsas	269
Samil	1395
Santa Comba de Rossas	276
São Julião de Palácios e Deilão	319
São Pedro de Serracenos	380
Sé Santa Maria e Meixedo	22 693
Sendas	151
Serapicos	187
Sortes	262
Zoio	141



**INFORMAÇÃO MÍNIMA A CONSTAR NO RELATÓRIO ANUAL RELATIVO AO SERVIÇO PÚBLICO DE TRANSPORTE DE PASSAGEIROS PREVISTO NO ARTIGO 7.º DO REGULAMENTO (CE) 1370/2007 E REGULAMENTO N.º 430/2019**

**Acordo entre o Município de Bragança e a empresa Rodonorte – Transportes Portugueses, S.A.**

Dimensão	Indicador	Unidade	Observações
	Designação Social do operador de serviço público e marca com que operam	-	Rodonorte – Transportes Portugueses, S.A.
	Forma de exploração do serviço público de transporte de passageiros e respetiva forma de contratação.	-	Mediante atribuição através da celebração de Acordo de serviço público a operador privado.
	Natureza do contrato de serviço público.	-	Acordo
	Caracterização do Contrato de Serviço Público:		Acordo entre o Município de Bragança e a empresa
	(i) Designação do contrato;		<b>Rodonorte</b> – Transportes Portugueses, S.A.
	(ii) Identificação da autoridade de transportes concedente;		Município de Bragança
	(iii) Vigência do contrato (datas de início e de fim);		01/01/2023 a 30/06/2023 e 01/07/2023 a 30/09/2024
	(iv) Estão definidas obrigações de serviço público (S/N);	-	Sim
	(v) Estão definidas compensações financeiras (S/N);		Sim
	(vi) Está definido regime de incentivos e penalidades associado ao desempenho.		Sim
	(v) É atribuída exclusividade (S/N);		Não
	(vi) Modos de transporte.		Transporte passageiros por modo rodoviário.
Identificação dos Operador e dos Contratos de Serviço Público	Lista das rotas (linhas) contratadas divididas por:		
	(i) Transporte municipal, intermunicipal e inter-regional;		Transporte Municipal: Bragança – Dine (3103); Bragança – Torre D. Chama (2725); Bragança – Calvelhe (5391); Bragança – Quintanilha (4376); Bragança – Guadramil (4763); Bragança – Freixedelo (6744); Bragança – Veigas (6229). <u>Transporte Intermunicipal</u> : Bragança – Miranda do Douro (5343)
	(ii) Transporte regular e transporte flexível.	-	<u>Transporte Regular</u> : Bragança – Dine (3103); Bragança – Torre D. Chama (2725); Bragança – Calvelhe (5391); Bragança – Miranda do Douro; (5343); Bragança – Quintanilha (4376); Bragança – Guadramil (4763); Bragança – Freixedelo (6744); Bragança – Veigas (6229).
	Mapa do município com o desenho das rotas (linhas) contratadas e identificação das povoações com mais de 40 habitantes.	-	Cfr. Mapa em anexo.
	N.º de linhas exploradas e respetiva extensão.	Un.	8
	N.º de circulações:		
	(i) Totais anuais;	Un.	7401
	(i) Média diária nos dias úteis;		30
	(ii) Média diária nos fins de semana e feriados.		0
	% da população do município servida por transportes públicos.	%	96
	N.º de veículos.km produzidos.	10 <sup>3</sup> VKm	
Oferta	N.º de lugares.km produzidos.	10 <sup>6</sup> LKm	15,11887198

**INFORMAÇÃO MÍNIMA A CONSTAR NO RELATÓRIO ANUAL RELATIVO AO SERVIÇO PÚBLICO DE TRANSPORTE DE PASSAGEIROS PREVISTO NO ARTIGO 7.º DO REGULAMENTO (CE) 1370/2007 E REGULAMENTO N.º 430/2019**

**Acordo entre o Município de Bragança e a empresa Rodonorte – Transportes Portugueses, S.A.**

	Indicação das opções disponíveis em termos de títulos de transporte, designadamente o preço:		
	(i) Títulos ocasionais;	-	
	(ii) Títulos monomodais;		
	(iii) Títulos intermodais e/ou assinaturas;		
Procura	N.º de passageiros transportados.	Un.	Informação não disponibilizada pelo operador
	N.º de passageiros.km transportados.	10 <sup>3</sup> PKm	
	Taxa de ocupação média anual da frota.	%	não disponível
	Taxa de fraude detetada.	%	
Material circulante (frota)	Número de veículos da frota por:		
	(i) Tipo de combustível;	Un.	8 Diesel
	(ii) Por norma ambiental EURO;		
	(iii) Com e sem acessibilidade a pessoas com mobilidade condicionada;		
	(iv) Por lotação.		
	Idade média da frota	Anos	Informação não disponibilizada pelo operador
Indicadores Económico-Financeiros	Receitas tarifárias anuais por título de transporte.	10 <sup>3</sup> Euro	
	Gastos totais da Autoridade de Transporte com o serviço público de transporte de passageiros, por contrato, discriminando a seguinte informação:		
	(i) Compensações por obrigações de serviço público;	10 <sup>3</sup> Euro	Indemnizações compensatórias: 265.930,00€
	(ii) Remuneração pela prestação do serviço público;		
	(iii) Compensações tarifárias (por ex. 4_18, Sub_23, Social+);		
	(iv) Outros subsídios à exploração;		
	(v) Outros gastos.		Passes escolares: 90.065,60€
	Valor do investimento da Autoridade de Transporte no âmbito do serviço público de transporte de passageiros:	10 <sup>3</sup> Euro	
	(i) Em material circulante;		
	(ii) Outros investimentos.		
Qualidade e segurança	Índice de regularidade (IR).	%	100%
	Índice de pontualidade (IP5).	%	não disponível
	Resumo dos resultados do último inquérito de satisfação realizado aos passageiros e potenciais passageiros.	-	
	N.º de reclamações por motivo.	Un.	
	Atendimento ao público: formas e locais de atendimento (físicos, telefónicos, <i>online</i> )	-	Website, atendimento telefónico e posto de venda de bilhetes.
	pontos de vendas de bilhetes, aplicações informáticas.		
	N.º de acidentes de viação ( <i>safety</i> ), por tipo de acidente.	Un.	
	N.º de incidentes de segurança ( <i>security</i> )	Un.	
	Emissões de gases com efeito de estufa (GEE) associado à prestação do serviço de transporte de passageiros.	tCO2eq	496,2

**INFORMAÇÃO MÍNIMA A CONSTAR NO RELATÓRIO ANUAL RELATIVO AO SERVIÇO PÚBLICO DE TRANSPORTE DE PASSAGEIROS PREVISTO NO ARTIGO 7.º DO REGULAMENTO (CE) 1370/2007 E REGULAMENTO N.º 430/2019**

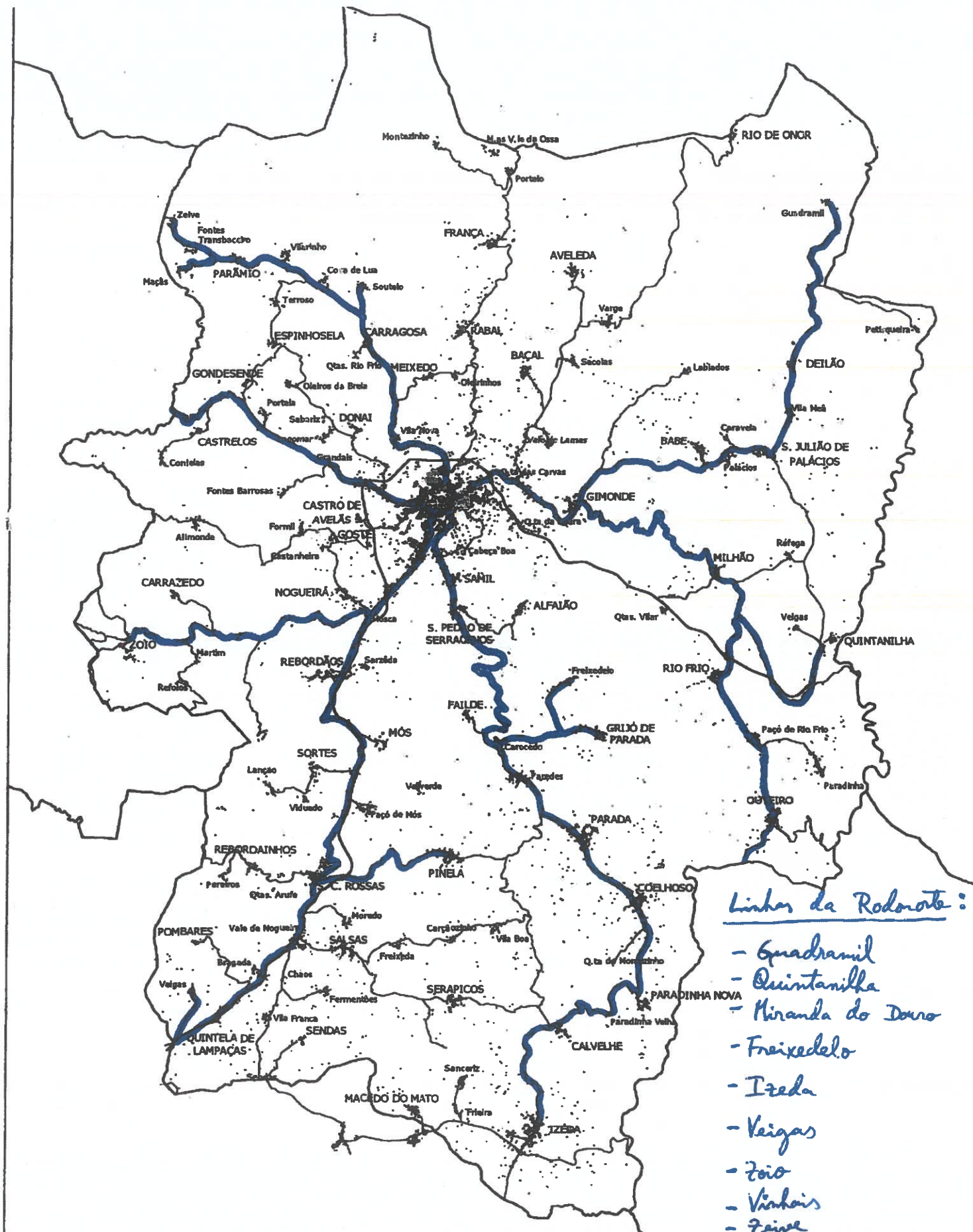
**Acordo entre o Município de Bragança e a empresa Rodonorte – Transportes Portugueses, S.A.**

Consumo anual de energia, por fonte de energia (gasóleo, GPL, gás natural, eletricidade e outros).	L, KWh, m <sup>3</sup>	187 081
--	------------------------	---------

**Nota 1:** Nas informações solicitadas são válidos os conceitos e definições do RJSPTP, do Regulamento n.º 430/2019, publicado no Diário da República, 2.ª série, n.º 94, de 16 de maio de 2019 e da Informação da AMT às autoridades de transporte relativa aos indicadores de monitorização e supervisão, de 27 de setembro de 2018 e publicado no seu site.

**Nota 2:** A ausência de informação total ou parcial ou com a desagregação sugerida, poderá/deverá ser justificada, designadamente em função de circunstancialismos locais.

**Nota 3:** Caso sejam necessários esclarecimentos, poderá ser utilizado o endereço: [ds@amt-autoridade.pt](mailto:ds@amt-autoridade.pt)



# CONCELHO DE BRAGANÇA

Janeiro/2007

Rui Martins

Escala  
1:200.000



## Tabela de Equivalências Distâncias/Preços Carreiras de Passageiros - CIM TTM

Distância em Kms	<b>Preços a Partir de 01/01/2024</b>							
	Bilhete Simples		Pré-comprados	Passes ilimitados				Passes
	Inteiro	Meio	Módulos de 10 bilhetes	Número ilimitado de viagens	4_18 e Sub23 A 60%	4_18 e Sub23 B 25%	Ex Combatentes	44Viagens
Até 2	0,60 €	0,30 €	5,50 €	14,15 €	5,65 €	10,60 €	0,00 €	9,55 €
3 e 4	0,85 €	0,45 €	7,60 €	14,15 €	5,65 €	10,60 €	0,00 €	11,65 €
5 e 6	1,15 €	0,55 €	10,05 €	20,20 €	8,10 €	15,15 €	0,00 €	15,90 €
7 e 8	1,25 €	0,65 €	11,35 €	20,20 €	8,10 €	15,15 €	0,00 €	19,10 €
9 e 10	1,30 €	0,65 €	11,65 €	25,50 €	10,20 €	19,15 €	0,00 €	24,75 €
11 e 12	1,40 €	0,70 €	12,30 €	25,50 €	10,20 €	19,15 €	0,00 €	26,90 €
13 e 14	1,45 €	0,70 €	12,85 €	31,55 €	12,60 €	23,65 €	0,00 €	31,05 €
15 e 16	1,55 €	0,75 €	13,70 €	31,55 €	12,60 €	23,65 €	0,00 €	32,15 €
17 e 18	1,60 €	0,80 €	14,50 €	36,60 €	14,65 €	27,45 €	0,00 €	37,00 €
19 e 20	1,70 €	0,85 €	15,05 €	36,60 €	14,65 €	27,45 €	0,00 €	40,50 €
21 e 22	1,85 €	0,90 €	16,35 €	41,90 €	16,75 €	31,45 €	0,00 €	44,30 €
23 e 24	1,90 €	0,95 €	17,15 €	41,90 €	16,75 €	31,45 €	0,00 €	44,30 €
25 a 28	2,05 €	1,00 €	18,20 €	47,20 €	18,90 €	35,40 €	0,00 €	49,50 €
29 a 32	2,15 €	1,10 €	19,30 €	51,15 €	20,45 €	38,35 €	0,00 €	55,75 €
33 a 36	2,30 €	1,15 €	20,60 €	55,65 €	22,25 €	41,75 €	4,50 €	61,45 €
37 a 40	2,45 €	1,20 €	21,75 €	58,15 €	23,25 €	43,60 €	7,00 €	66,10 €
41 a 44	2,45 €	1,25 €	22,15 €	60,45 €	24,20 €	45,35 €	9,30 €	70,30 €
45 a 48	2,50 €	1,25 €	22,15 €	62,90 €	25,15 €	47,20 €	11,75 €	73,45 €
49	2,60 €	1,30 €	22,90 €	64,90 €	25,95 €	48,70 €	13,75 €	77,10 €
50 a 52	3,50 €	1,75 €	30,85 €	69,20 €	27,70 €	51,90 €	18,05 €	84,05 €
53 a 56	3,55 €	1,75 €	31,20 €	69,20 €	27,70 €	51,90 €	18,05 €	85,70 €
57 a 60	3,55 €	1,80 €	31,75 €	69,20 €	27,70 €	51,90 €	18,05 €	86,30 €
61 a 65	3,55 €	1,80 €	31,75 €	69,20 €	27,70 €	51,90 €	18,05 €	89,10 €
66 a 70	3,60 €	1,80 €	32,30 €	71,45 €	28,60 €	53,60 €	20,30 €	92,50 €
71 a 75	4,05 €	2,05 €		72,55 €	29,00 €	54,40 €	21,40 €	94,50 €
76 a 80	4,10 €	2,05 €		72,55 €	29,00 €	54,40 €	21,40 €	96,70 €
81 a 85	4,60 €	2,30 €		73,10 €	29,25 €	54,85 €	21,95 €	103,20 €
86 a 90	4,70 €	2,35 €		73,10 €	29,25 €	54,85 €	21,95 €	107,80 €
91 a 95	4,80 €	2,40 €		73,35 €	29,35 €	55,00 €	22,20 €	111,20 €
96 a 100	4,80 €	2,40 €		73,35 €	29,35 €	55,00 €	22,20 €	111,85 €
101 a 110	5,00 €	2,50 €						113,35 €
111 a 120	5,00 €	2,50 €						114,65 €
121 a 130	5,80 €	2,90 €						129,15 €
131 a 140	5,80 €	2,90 €						131,10 €
141 a 150	5,80 €	2,90 €						132,50 €
151 a 160	6,30 €	3,15 €						144,15 €
161 a 170	6,30 €	3,15 €						147,00 €
171 a 180	6,60 €	3,30 €						149,20 €
181 a 190	6,60 €	3,30 €						150,70 €
191 a 200	6,80 €	3,40 €						152,25 €
201 a 210	6,80 €	3,40 €						
211 a 220	6,80 €	3,40 €						
221 a 230	6,80 €	3,40 €						
231 a 240	7,40 €	3,70 €						
241 a 250	7,40 €	3,70 €						
251 a 260	7,75 €	3,85 €						
261 a 270	7,75 €	3,85 €						
271 a 280	8,30 €	4,15 €						
281 a 290	8,30 €	4,15 €						
291 a 300	8,30 €	4,15 €						

DT.40.04  
v1.0

Data de Entrada em Vigor  
01/01/2024

**INFORMAÇÃO MÍNIMA A CONSTAR NO RELATÓRIO ANUAL RELATIVO AO SERVIÇO PÚBLICO DE TRANSPORTE DE PASSAGEIROS PREVISTO NO ARTIGO 7.º DO REGULAMENTO (CE) 1370/2007 E REGULAMENTO N.º 430/2019**

**Acordo entre o Município de Bragança e a empresa Inter2000 – Transporte de Passageiros, Lda.**

Dimensão	Indicador	Unidade	Observações
	Designação Social do operador de serviço público e marca com que operam	-	Inter 2000 – Transporte de Passageiros, Lda.
	Forma de exploração do serviço público de transporte de passageiros e respetiva forma de contratação.	-	Mediante atribuição através da celebração de Acordo de serviço público a operador privado.
	Natureza do contrato de serviço público.	-	Acordo
	Caracterização do Contrato de Serviço Público:		Acordo entre o Município de Bragança e a empresa
	(i) Designação do contrato;		<b>Inter 2000</b> – Transporte de Passageiros, Lda.
	(ii) Identificação da autoridade de transportes concedente;		Município de Bragança
	(iii) Vigência do contrato (datas de início e de fim);		01/01/2023 a 30/06/2023 e 01/07/2023 a 30/09/2024
	(iv) Estão definidas obrigações de serviço público (S/N);	-	Sim
	(v) Estão definidas compensações financeiras (S/N);		Sim
	(vi) Está definido regime de incentivos e penalidades associado ao desempenho.		Sim
	(v) É atribuída exclusividade (S/N);		Não
	(vi) Modos de transporte.		Transporte passageiros por modo rodoviário.
Identificação dos Operador e dos Contratos de Serviço Público	Lista das rotas (linhas) contratadas divididas por:		
	(i) Transporte municipal, intermunicipal e inter-regional;		Transporte Municipal: Pereiros - S. C. Rossas (alv. 6752); Pinela - Izeda (alv. 7277); Lanção - Sortes (alv. 6750); Freixedelo - Izeda (alv. 7805).
	(ii) Transporte regular e transporte flexível.	-	Transporte Regular: Pereiros - S. C. Rossas (alv. 6752); Pinela - Izeda (alv. 7277); Lanção - Sortes (alv. 6750); Freixedelo - Izeda (alv. 7805).
	Mapa do município com o desenho das rotas (linhas) contratadas e identificação das povoações com mais de 40 habitantes.	-	Cfr. Mapa em anexo.
	N.º de linhas exploradas e respetiva extensão.	Un.	(4) - 97 Km
	N.º de circulações:		
	(i) Totais anuais;	Un.	Informação não disponibilizada pelo operador
	(i) Média diária nos dias úteis;		Informação não disponibilizada pelo operador
	(ii) Média diária nos fins de semana e feriados.		0
	% da população do município servida por transportes públicos.	%	96
Oferta	N.º de veículos.km produzidos.	10 <sup>3</sup> VKm	Informação não disponibilizada pelo operador
	N.º de lugares.km produzidos.	10 <sup>6</sup> LKkm	Informação não disponibilizada pelo operador
	Indicação das opções disponíveis em termos de títulos de transporte, designadamente o preço:		
	(i) Títulos ocasionais;	-	Cfr. Documentos em anexo (Anexar tarifário por linha)
	(ii) Títulos monomodais;		

**INFORMAÇÃO MÍNIMA A CONSTAR NO RELATÓRIO ANUAL RELATIVO AO SERVIÇO PÚBLICO DE TRANSPORTE DE PASSAGEIROS PREVISTO NO ARTIGO 7.º DO REGULAMENTO (CE) 1370/2007 E REGULAMENTO N.º 430/2019**

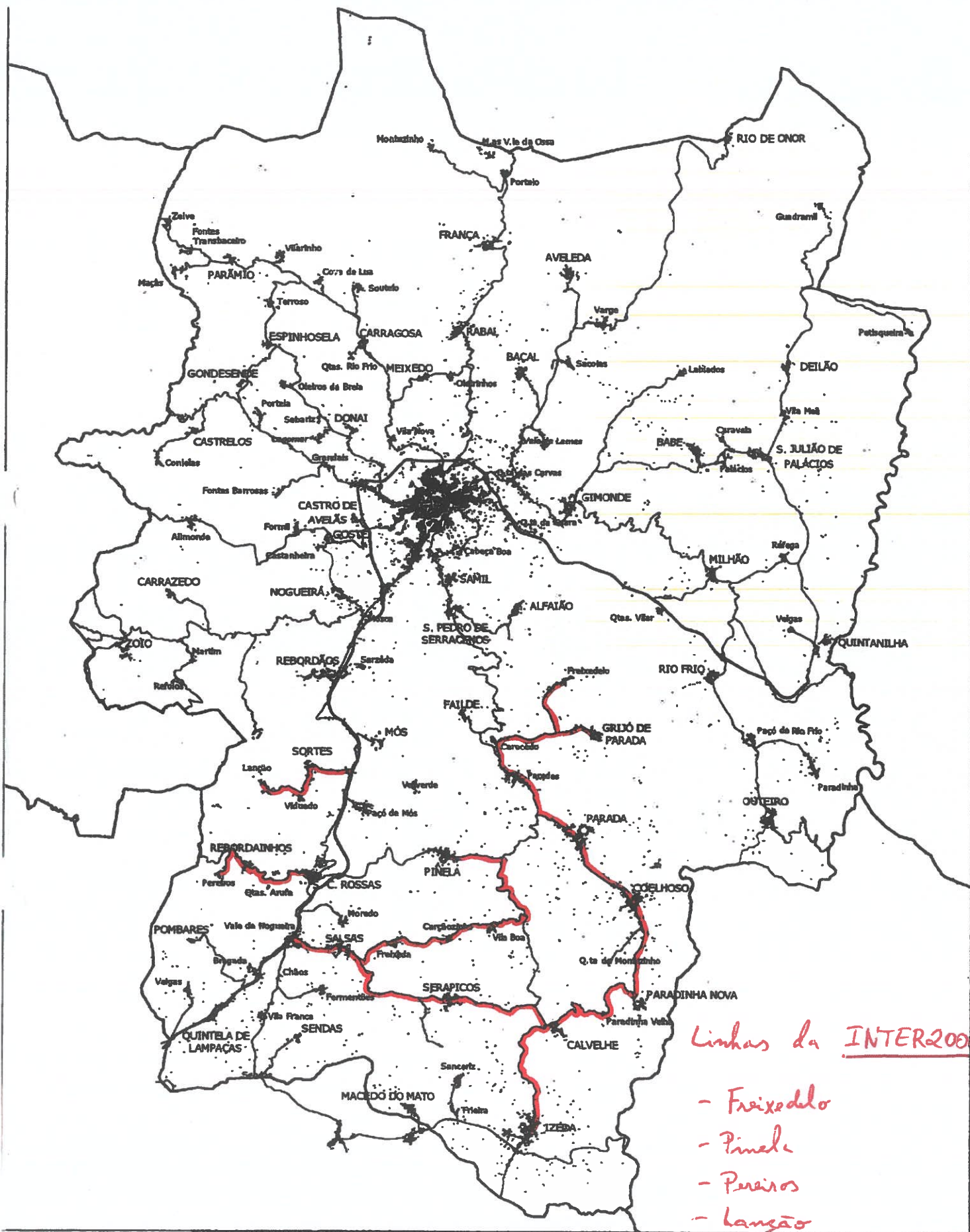
**Acordo entre o Município de Bragança e a empresa Inter2000 – Transporte de Passageiros, Lda.**

	(iii) Títulos intermodais e/ou assinaturas;		
Procura	N.º de passageiros transportados.	Un.	
	N.º de passageiros.km transportados.	10 <sup>3</sup> PKm	2778
	Taxa de ocupação média anual da frota.	%	
	Taxa de fraude detetada.	%	
Material circulante (frota)	Número de veículos da frota por:		
	(i) Tipo de combustível;	Un.	Gasóleo: 4
	(ii) Por norma ambiental EURO;		
	(iii) Com e sem acessibilidade a pessoas com mobilidade condicionada;		
	(iv) Por lotação.	Anos	20
Indicadores Económico-Financeiros	Idade média da frota	10 <sup>3</sup> Euro	
	Receitas tarifárias anuais por título de transporte.		
	Gastos totais da Autoridade de Transporte com o serviço público de transporte de passageiros, por contrato, discriminando a seguinte informação:		
	(i) Compensações por obrigações de serviço público;	10 <sup>3</sup> Euro	Indemnizações compensatórias: 120.080,00€
	(ii) Remuneração pela prestação do serviço público;		
	(iii) Compensações tarifárias (por ex. 4_18, Sub_23, Social+);		
(iv) Outros subsídios à exploração;			
(v) Outros gastos.		Passes escolares: 7.414,37€	
Qualidade e segurança	Valor do investimento da Autoridade de Transporte no âmbito do serviço público de transporte de passageiros:	10 <sup>3</sup> Euro	
	(i) Em material circulante;		
	(ii) Outros investimentos.		
	Índice de regularidade (IR).	%	100%
	Índice de pontualidade (IP5).	%	100%
	Resumo dos resultados do último inquérito de satisfação realizado aos passageiros e potenciais passageiros.	-	
	N.º de reclamações por motivo.	Un.	0
	Atendimento ao público: formas e locais de atendimento (físicos, telefónicos, online pontos de vendas de bilhetes, aplicações informáticas.	-	Atendimento telefónico.
	N.º de acidentes de viação (safety), por tipo de acidente.	Un.	0
	N.º de incidentes de segurança (security)	Un.	0
Sustentabilidade	Emissões de gases com efeito de estufa (GEE) associado à prestação do serviço de transporte de passageiros.	tCO2eq	
	Consumo anual de energia, por fonte de energia (gasóleo, GPL, gás natural, eletricidade e outros).	L, kWh, m <sup>3</sup>	38 648,24 (L)

**Nota 1:** Nas informações solicitadas são válidos os conceitos e definições do RJSTTP, do Regulamento n.º 430/2019, publicado no Diário da República, 2.ª série, n.º 94, de 16 de maio de 2019 e da Informação da AMT às autoridades de transporte relativa aos indicadores de monitorização e supervisão, de 27 de setembro de 2018 e publicado no seu site.

**Nota 2:** A ausência de informação total ou parcial ou com a desagregação sugerida, poderá/deverá ser justificada, designadamente em função de circunstancialismos locais.

**Nota 3:** Caso sejam necessários esclarecimentos, poderá ser utilizado o endereço: [ds@amt-autoridade.pt](mailto:ds@amt-autoridade.pt)



# CONCELHO DE BRAGANÇA

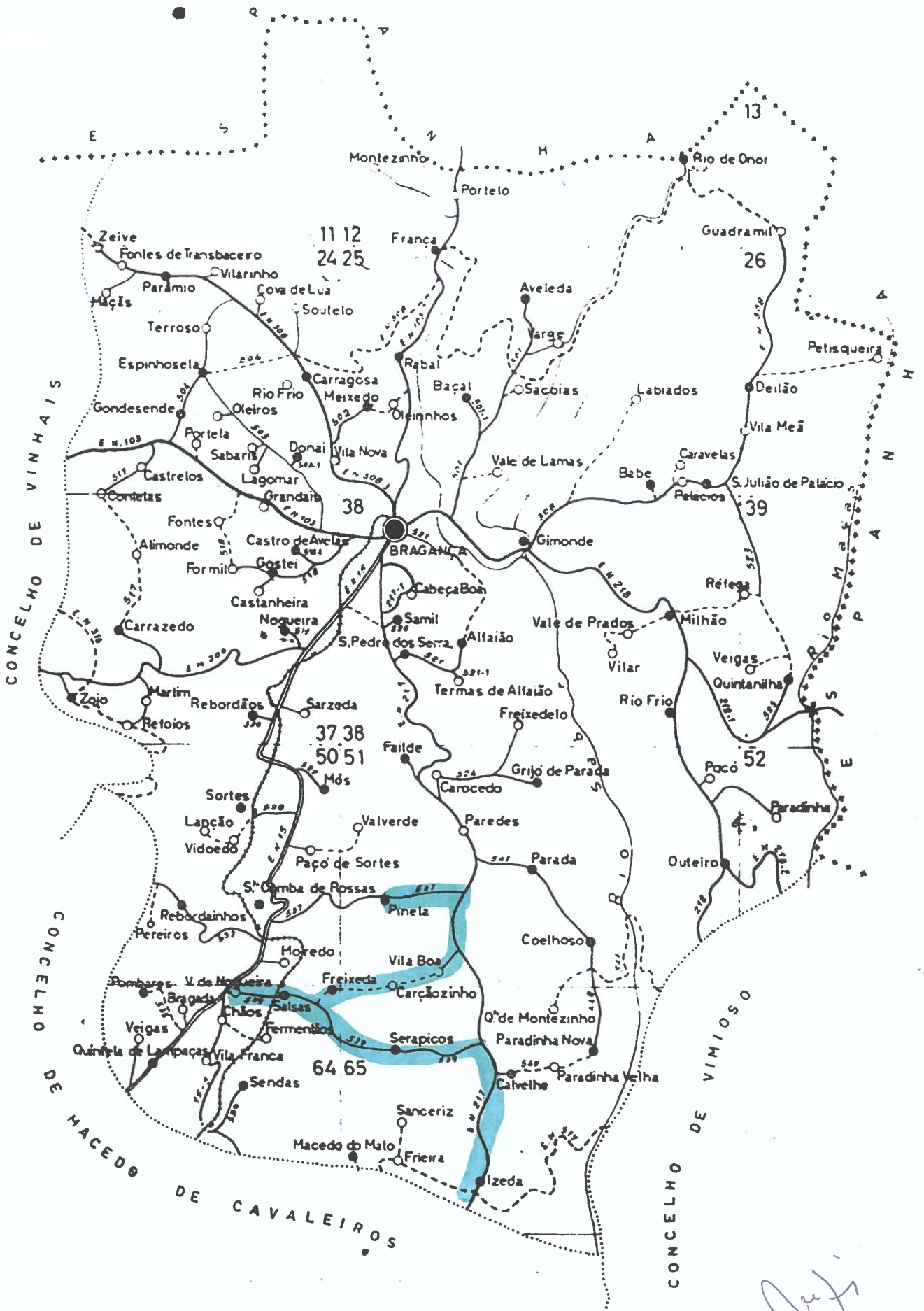
Janeiro/2007

Rui Martins

Escala  
1:200.000

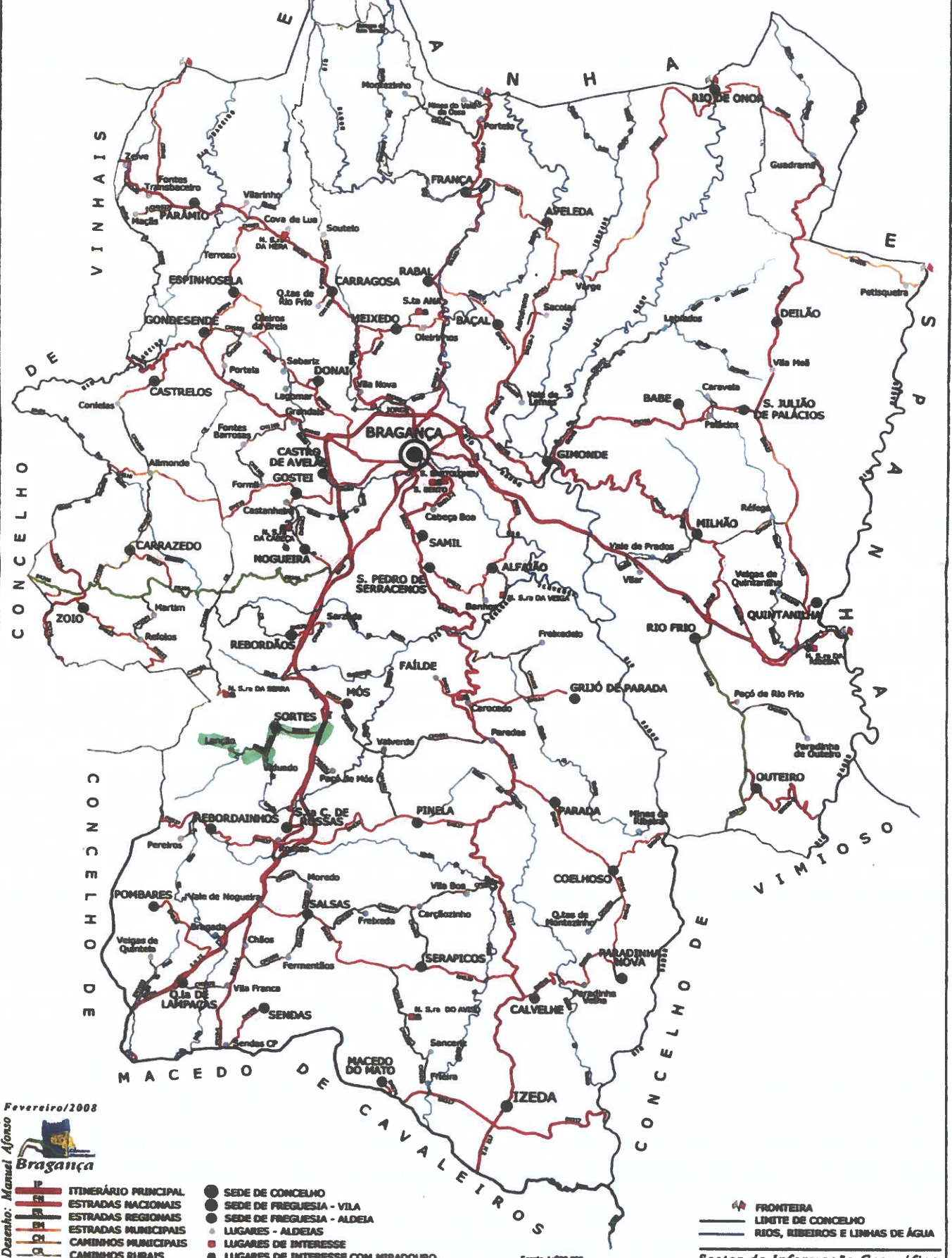


# CONCELHO DE BRAGANÇA



*Carta*

# S CONCELHO DE BRAGANÇA



Fevereiro/2008  
 Bragança

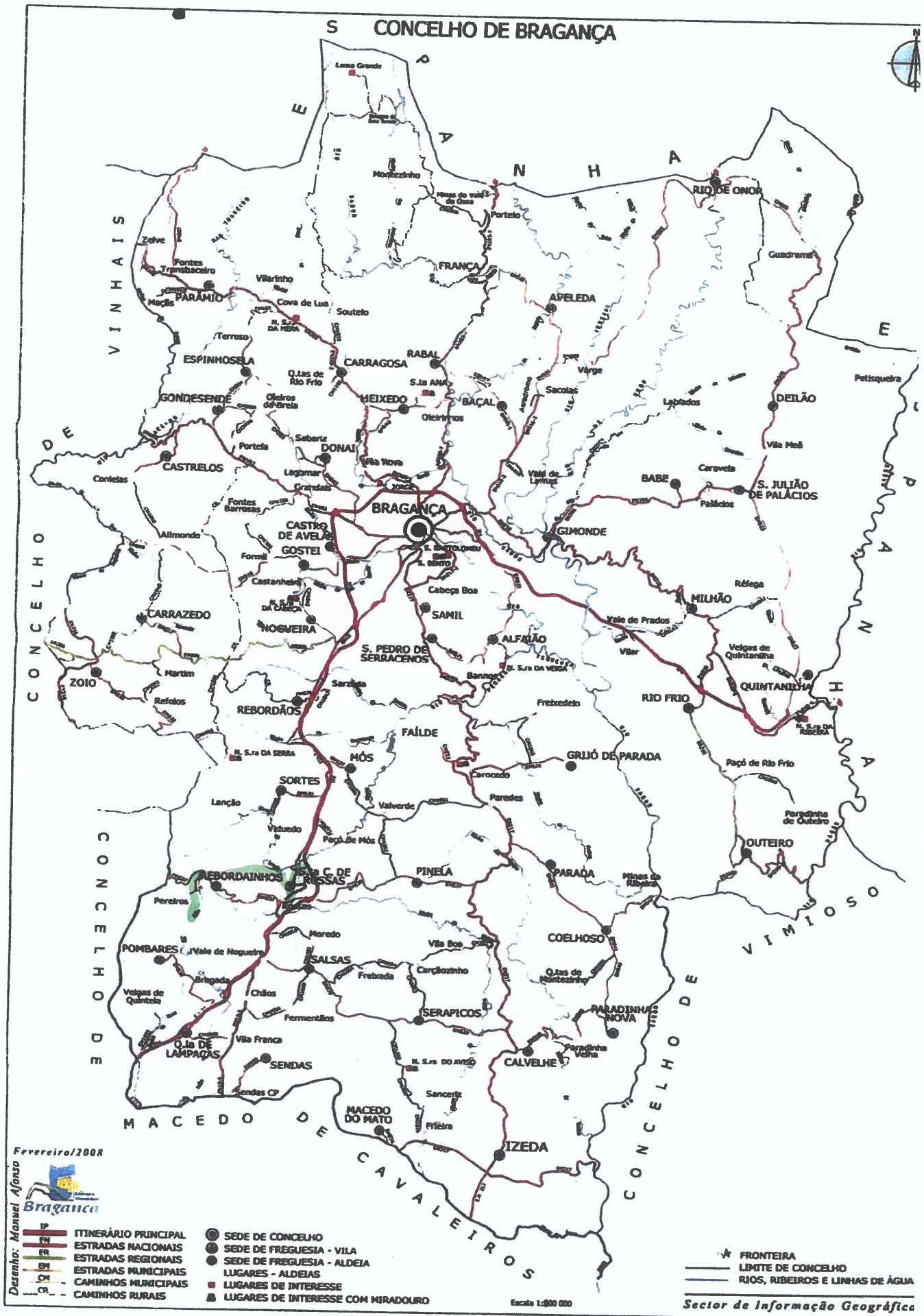
- IP ITINERÁRIO PRINCIPAL
- EN ESTRADAS NACIONAIS
- ER ESTRADAS REGIONAIS
- EM ESTRADAS MUNICIPAIS
- CH CAMINHOS MUNICIPAIS
- CR CAMINHOS RURAIS

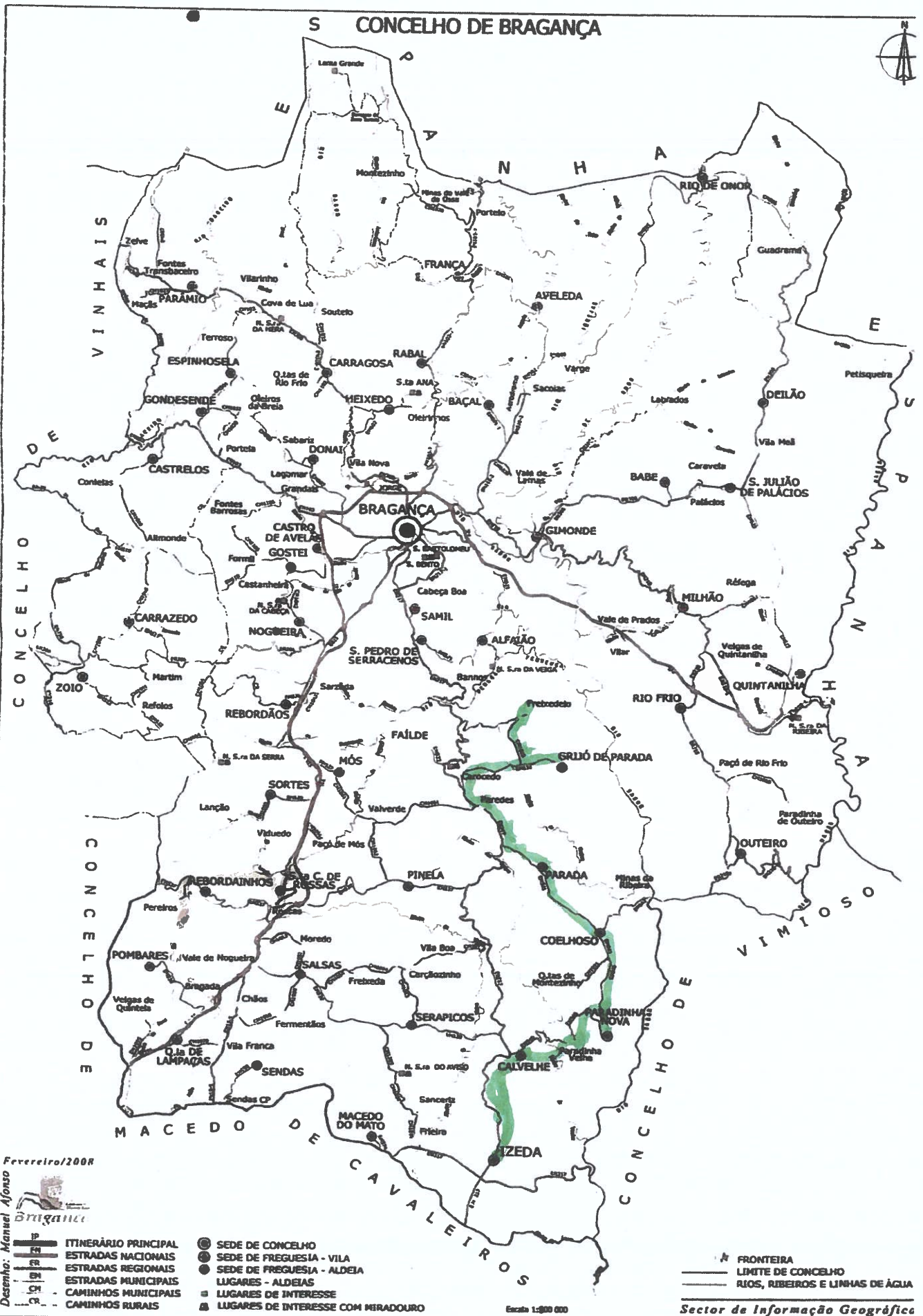
- SEDE DE CONCELHO
- SEDE DE FREGUESIA - VILA
- SEDE DE FREGUESIA - ALDEIA
- LUGARES - ALDEIAS
- LUGARES DE INTERESSE
- LUGARES DE INTERESSE COM MIRADOURO

- FRONTEIRA
- LIMITE DE CONCELHO
- RIOS, RIBEIROS E LINHAS DE ÁGUA

Escala 1:800 000

Sector de Informação Geográfica





Fevereiro/2008



- Desenho: Manuel Afonso
- IP ITINERÁRIO PRINCIPAL
  - EN ESTRADAS NACIONAIS
  - ER ESTRADAS REGIONAIS
  - EM ESTRADAS MUNICIPAIS
  - CM CAMINHOS MUNICIPAIS
  - CR CAMINHOS RURAIS

- SEDE DE CONCELHO
- SEDE DE FREGUESIA - VILA
- SEDE DE FREGUESIA - ALDEIA
- LUGARES - ALDEIAS
- LUGARES DE INTERESSE
- ▲ LUGARES DE INTERESSE COM MIRADOURO

- FRONTEIRA
- LIMITE DE CONCELHO
- RIOS, RIBEIROS E LINHAS DE ÁGUA

Sector de Informação Geográfica

Escala 1:800 000

INTER 2000-TRANSPORTES DE PASSAGEIROS, LDA.

NIF: 5030962536

CARREIRA DE PASSAGEIROS ENTRE:

**FREIXEDEL0/IZEDA**

ASSINATURA DE LINHAS MENSAIS PARA 44 VIAGENS

KM	LOCALIDADES		PREÇO	KM	LOCALIDADES		PREÇO
4	Freixedelo	Grijó de Parada		5	Grijó de Parada	Carocedo	
9	Freixedelo	Carocedo		9	Grijó de Parada	Failde	
13	Freixedelo	Failde		13	Grijó de Parada	Paredes	
17	Freixedelo	Paredes		17	Grijó de Parada	Parada	
21	Freixedelo	Parada		21	Grijó de Parada	Coelhoso	
25	Freixedelo	Coelhoso		26	Grijó de Parada	Paradinha Nova	
30	Freixedelo	Paradinha Nova		30	Grijó de Parada	Paradinha Velha	
34	Freixedelo	Paradinha Velha		34	Grijó de Parada	Calvelhe	
38	Freixedelo	Calvelhe		40	Grijó de Parada	Izeda	
44	Freixedelo	Izeda					
4	Carocedo	Failde		4	Failde	Paredes	
8	Carocedo	Paredes		8	Failde	Parada	
12	Carocedo	Parada		12	Failde	Coelhoso	
16	Carocedo	Coelhoso		17	Failde	Paradinha Nova	
21	Carocedo	Paradinha Nova		21	Failde	Paradinha Velha	
25	Carocedo	Paradinha Velha		25	Failde	Calvelhe	
29	Carocedo	Calvelhe		31	Failde	Izeda	
35	Carocedo	Izeda					
4	Paredes	Parada		4	Parada	Coelhoso	
8	Paredes	Coelhoso		9	Parada	Paradinha Nova	
12	Paredes	Paradinha Nova		13	Parada	Paradinha Velha	
17	Paredes	Paradinha Velha		17	Parada	Calvelhe	
21	Paredes	Calvelhe		23	Parada	Izeda	
27	Paredes	Izeda					
5	Coelhoso	Paradinha Nova		4	Paradinha Nova	Paradinha Velha	
9	Coelhoso	Paradinha Velha		8	Paradinha Nova	Calvelhe	
13	Coelhoso	Calvelhe		14	Paradinha Nova	Izeda	
19	Coelhoso	Izeda					
4	Paradinha Velha	Calvelhe		6	Calvelhe	Izeda	
10	Paradinha Velha	Izeda					

Esta tabela anula as anteriormente aprovadas

Entra em vigor em: **01-01-2024**

INTER 2000-TRANSPORTES DE PASSAGEIROS, LDA.

NIF: 5030962536

CARREIRA DE PASSAGEIROS ENTRE:

**PINELA/IZEDA**

ASSINATURA DE LINHAS MENSAIS PARA 44 VIAGENS

KM	LOCALIDADES		PREÇO	KM	LOCALIDADES		PREÇO
9	Pinela	Vila Boa		3	Freixeda	Salsas	
11	Pinela	Carçãozinho		5	Freixeda	Vale de Nogueira	
14	Pinela	Freixeda		13	Freixeda	Serapicos	
17	Pinela	Salsas		18	Freixeda	Calvelhe	
19	Pinela	Vale de Nogueira		24	Freixeda	Izeda	
27	Pinela	Serapicos		2	Salsas	Vale de Nogueira	
32	Pinela	Calvelhe		2	Vale de Nogueira	Salsas	
38	Pinela	Izeda		8	Vale de Nogueira	Serapicos	
2	Vila Boa	Carçãozinho		13	Vale de Nogueira	Calvelhe	
5	Vila Boa	Freixeda		19	Vale de Nogueira	Izeda	
8	Vila Boa	Salsas		6	Salsas	Serapicos	
10	Vila Boa	Vale de Nogueira		11	Salsas	Calvelhe	
18	Vila Boa	Serapicos		17	Salsas	Izeda	
23	Vila Boa	Calvelhe		5	Serapicos	Calvelhe	
29	Vila Boa	Izeda		11	Serapicos	Izeda	
3	Carçãozinho	Freixeda		6	calvelhe	Izeda	
6	Carçãozinho	Salsas					
8	Carçãozinho	Vale de Nogueira					
16	Carçãozinho	Serapicos					
21	Carçãozinho	Calvelhe					
27	Carçãozinho	Izeda					

Esta tabela anula as anteriormente aprovadas

Entra em vigor em: **01-01-2024**

A GERÊNCIA

INTER 2000-TRANSPORTES DE PASSAGEIROS, LDA.

NIF: 5030962536

CARREIRA DE PASSAGEIROS ENTRE:

**PINELA/IZEDA**

TABELA DE VALORES MÁXIMOS DOS BILHETES SIMPLES

Pinela																				
2,47 €	V.Boa																			
2,65 €		1,18 €	Carçozinho																	
2,76 €		2,15 €		1,63 €	Freixeda															
3,16 €		2,47 €		2,14 €		1,63 €	Salsas													
3,33 €		2,65 €		2,37 €		2,14 €		1,80 €	V.Nogueira											
- €		- €		- €		- €		- €		1,18 €	Salsas									
4,06 €		3,16 €		2,93 €		2,76 €		- €		2,47 €	Serapicos									
4,29 €		3,84 €		3,61 €		3,16 €		- €		2,76 €		2,14 €	Calvelhe							
4,91 €		4,29 €		4,06 €		3,83 €		- €		3,27 €		3,60 €		2,54 €						2,29 €
																				izada

Esta Tabela anula as anteriormente aprovadas em vigor em **01-01-2024**

A GERÊNCIA

INTER 2000-TRANSPORTES DE PASSAGEIROS, LDA.

NIF: 5030962536

CARREIRA DE PASSAGEIROS ENTRE: **PEREIRO/SANTA COMBA DE ROSSAS (cruz)**

ASSINATURA DE LINHAS MENSAIS PARA 44 VIAGENS

KM	LOCALIDADES		PREÇO
2	Rossas (estação)	Cruzamento Arufe	
4	Rossas (estação)	Rebordainhos	
8	Rossas (estação)	Pereiros	
2	Cruzamento Arufe	Rebordainhos	
6	Cruzamento Arufe	Pereiros	
4	Rebordainhos	Pereiros	

Esta tabela anula as anteriormente aprovadas

Entra em vigor em: **01-01-2024**

A GERÊNCIA



INTER 2000-TRANSPORTES DE PASSAGEIROS, LDA.

NIF: 5030962536

CARREIRA DE PASSAGEIROS ENTRE: **Pereiros-Rossas Cruz**

TABELA DE VALORES MÁXIMOS DOS BILHETES SIMPLES

Pereiros			
1,18	Rebordainhos		
1,63	1,18	Q, Arufe	
2,47	1,63	1,18	S.Comba Rossas

Esta tabela anula as anteriormente aprovadas  
Entra em vigor em: **01-01-2024**

A GERÊNCIA

INTER 2000-TRANSPORTES DE PASSAGEIROS, LDA.

NIF: 5030962536

CARREIRA DE PASSAGEIROS ENTRE:

**Lanção-Sortes (Cruz)**

TABELA DE VALORES MÁXIMOS DOS BILHETES SIMPLES

Lanção			
1,63	Viduedo		
2,29	1,18	Sortes	
2,37	1,63	1,18	Cruz. De Sortes

Esta tabela anula as anteriormente aprovadas

Entra em vigor em: **01-01-2024**

A GERÊNCIA

INTER 2000-TRANSPORTES DE PASSAGEIROS, LDA.

NIF: 5030962536

CARREIRA DE PASSAGEIROS ENTRE:

ASSINATURA DE LINHAS MENSAIS PARA 44 VIAGENS

**LANÇÃO/SORTES (CRUZAMENTO)**

KM	LOCALIDADES		PREÇO
3	Lanção	Viduedo	
5	Lanção	Sortes	
7	Lanção	Cruz. De sortes	
2	Viduedo	Sortes	
4	Viduedo	Cruz. De sortes	
2	Sortes	Cruz. De sortes	

Esta tabela anula as anteriormente aprovadas

Entra em vigor em: **01-01-2024**

A GERÊNCIA

INTER 2000-TRANSPORTES DE PASSAGEIROS, LDA.

NIF: 5030962536

CARRERA DE PASSAGEIROS ENTRE: **FREIXEDELLO/IZEDA**

TABELA DE VALORES MÁXIMOS DOS BILHETES SIMPLES

Freixedelo															
1,64 €	Grijó Parada														
2,47 €	2,12 €	Carocado													
2,76 €	2,47 €	1,63 €	Failde												
3,16 €	2,76 €	2,37 €	1,64 €	Paredes											
3,62 €	3,16 €	2,65 €	2,47 €	1,64 €	Parada										
4,06 €	3,61 €	2,93 €	2,65 €	2,47 €	1,64 €	Coelhoso									
4,28 €	4,06 €	3,61 €	3,16 €	2,76 €	2,47 €	2,15 €	Parad. Nova								
4,57 €	4,28 €	4,06 €	3,51 €	3,16 €	2,76 €	2,47 €	1,64 €	Parad. Velha							
4,91 €	4,57 €	4,20 €	4,06 €	3,62 €	3,16 €	2,76 €	2,36 €	Calvelhe							
4,99 €	4,91 €	4,57 €	4,28 €	4,06 €	3,84 €	3,33 €	2,76 €	2,47 €							2,29 €
															Izeda

Esta tabela anula as anteriormente aprovadas

Entra em vigor em: 01-01-2024

A GERÊNCIA